

Č. zak.: 270/12

Název akce: **PPV, ř. km 0,00-18,500 – oprava betonového pláště**

Stupeň: DSP/DPS

Příloha E.

**E. DOKLADOVÁ ČÁST**

AZ CONSULT, spol. s r.o.

Číslo zakázky.....270/12

Výrobek uvolněn k použití

Datum.....6.2014

Ústí nad Labem  
červen 2014Vypracoval:  
Ing. Tomáš Rys

# PPV, ř.km 0,000 - 18,500 - oprava betonového pláště

## SEZNAM VYJÁDŘENÍ VLASTNÍKŮ POZEMKŮ A SPRÁVCŮ IS

### A. Vyjádření vlastníků pozemků

1. **Janský Stanislav, Nerudova 1097/4, 352 01 Aš**  
vyjádření ze dne 11.6.2014
2. **Šindelář Miloslav, č.p. 84 Křesín, 411 17 Křesín**  
vyjádření ze dne 12.6.2014
3. **Malcovská Blanka, Zborovská 4602, 430 01 Chomutov**  
vyjádření ze dne 12.6.2014
4. **Končír Karel, SNP 3824, 430 04 Chomutov**  
vyjádření ze dne 3.6.2014
5. **Podlahová Věra, Chomutovská 1271, 432 01 Kadaň**  
vyjádření ze dne 4.6.2014
6. **Antoňová Ivana, Olšová 575, 431 51 Klášterec nad Ohří**  
souhlas
7. **Černý Jaroslav, Lipová 102, 438 01 Nové Sedlo**  
vyjádření ze dne 4.6.2014
8. **Černý Radovan, Na Borku 1616, 43111 Jirkov**  
vyjádření ze dne 26.6.2014
9. **Černý Ivan, Na Borku 1608, 43111 Jirkov**  
vyjádření ze dne 24.7.2014
10. **Čadová Anna, Hábova 1564/8, Stodůlky, 15500 Praha**  
vyjádření ze dne 26.6.2014
11. **Končířová Věra, Zahradní 5191, 430 04 Chomutov**  
vyjádření ze dne 26.6.2013
12. **Úřad pro zastupování státu ve věcech majetkových, Rašínovo nábřeží 42, 128 00 Praha 2 - Nové Město, Územní pracoviště Ústí nad Labem**  
souhlas se stavbou č.j. UZSVM/UCV/4048/2014-UCVM ze dne 30.5.2014
13. **Úřad pro zastupování státu ve věcech majetkových, Rašínovo nábřeží 42, 128 00 Praha 2 - Nové Město, Územní pracoviště Ústí nad Labem**  
souhlas se stavbou č.j. UZSVM/UCV/5563/2013-UCVM ze dne 26.6.2013

### B. Vyjádření správců sítí

14. **RWE Distribuční služby, s.r.o., Plynárenská 499/1, 657 02 Brno**  
vyjádření zn.: 5000953265 ze dne 24.6.2014
15. **Vojenská ubytovací a stavební správa Praha, Hradební 12, 110 15 Praha**  
stanovisko zn.: 75020/2014-6440-OÚZ - LIT ze dne 11.6.2014
16. **Severočeské vodovody a kanalizace, a.s., Přítkovská 1689, 415 50 Teplice**  
vyjádření zn.: O14610073627/OTPČMO/Or ze dne 9.6.2014
17. **Povodí Ohře, s.p., Bezručova 4219, 430 03 Chomutov**  
vyjádření zn. 032100-14732/2014 ze dne 3.6.2014
18. **ČEZ Distribuce, a.s., Teplická 874/8, 405 02 Děčín**  
vyjádření zn.: 0100286722 ze dne 3.6.2014  
vyjádření zn.: 0100286739 ze dne 3.6.2014  
vyjádření zn.: 0100286749 ze dne 3.6.2014  
vyjádření zn.: 0100286756 ze dne 3.6.2014
19. **ČEZ ICT Services, a.s., Duhová 1531/3, 140 53 Praha 4**  
vyjádření zn.: 0200210327 ze dne 3.6.2014  
vyjádření zn.: 0200210344 ze dne 3.6.2014



- vyjádření zn.: 0200210352 ze dne 3.6.2014  
vyjádření zn.: 0200210359 ze dne 3.6.2014
20. **ČEZ Teplárenská, a.s., Bezručova 2212/30, 251 01 Říčany**  
vyjádření zn.: CV 954/LV/2014 ze dne 4.6.2014
  21. **Telefónica O2 Czech Republic, a.s., Za Brumlovkou 266/2, 140 22 Praha 4 - Michle**  
vyjádření č.j. 604645/14 ze dne 28.5.2014
  22. **Vodafone Czech Republic, a.s., Vinohradská 167, 100 00 Praha 10**  
vyjádření ze dne 29.5.2014
  23. **T-Mobile Czech Republic, a.s., Tomíčková 2144/1, 149 00 Praha 4**  
vyjádření ze dne 4.6.2014
  24. **NET4GAS, s.r.o., Na Hřebenech II 8/1718, 140 00 Praha 4**  
vyjádření zn.: 1056/14/BRA/N ze dne 3.6.2014
  25. **NET4GAS, s.r.o., Na Hřebenech II 8/1718, 140 00 Praha 4**  
vyjádření zn.: 4052/14/OVP/N ze dne 3.6.2014
  26. **ČEPS, a.s., Elektrárenská 774/2, 101 52 Praha 10**  
vyjádření zn.: 260/16520/09.06.2014/Ho ze dne 9.6.2014
  27. **MERO ČR, a.s., Veltruská 748, 278 01 Kralupy nad Vltavou**  
vyjádření zn.: č.j. 2014/000386/1 ze dne 27.5.2014
  28. **ACTHERM, spol. s r.o., Tovární 5533, 430 00 Chomutov**  
vyjádření zn.: TCV/ÚTO/285/14 ze dne 12.6.2014
  29. **České Radiokomunikace, a.s. Skokanská 2117/1, 130 00 Praha 6 - Břevnov**  
vyjádření zn.: UPTS/OS/103219/2014 ze dne 3.6.2014
  30. **SITEL, spol. s r.o., Nad Elektrárnou 1526/45, 106 00 Praha 10**  
vyjádření zn.: 131402579 ze dne 31.5.2014
  31. **GTS Czech, s.r.o., Nad Elektrárnou 1526/45, 106 00 Praha 10**  
vyjádření zn.: 331402913 ze dne 31.5.2014
  32. **Technické služby města Chomutova**  
vyjádření zn.: TSmCH/2014/739/MK-LK/v057 ze dne 3.7.2014
  33. **Státní pozemkový úřad, Husinecká 1027/11a, 130 00 Praha 3**  
vyjádření zn. SPU 247734/2014 ze dne 10.7.2014
  34. **ČD - Telematika, a.s., Bílinská 3449/30, 400 01 Ústí nad Labem**  
vyjádření zn.: 10522/2014-Ho ze dne 5.6.2014
  35. **Správa železniční dopravní cesty, s.o., Železničářská 1386/31, 400 03 Ústí nad Labem**
  36. **Dopravní podnik měst Chomutova a Jirkova, a.s. 3kolní 999/6, 430 01 Chomutov**  
vyjádření č.j. 862/14/Zav - 30.1./S5
  37. **UPC Česká republika s.r.o., Závišova 5, 140 00 Praha 4**  
vyjádření zn.: A2073/2014 ze dne 27.5.2014
  38. **ČEPRO, a.s., Dělnická č.p. 213, 170 04 Praha 7**  
vyjádření zn.: 5800/14 ze dne 27.6.2014

#### C. Vyjádření dotčených orgánů

39. **Obecní úřad Málkov, Zelená 3, 431 02 Zelená**  
vyjádření ze dne 9.6.2014
40. **Obecní úřad Místo, 431 58 okr. Chomutov**  
vyjádření ze dne 9.6.2014
41. **Obecní úřad Spořice, Lipová 201, 431 01 Spořice**  
vyjádření ze dne 16.6.2014
42. **Drážní úřad, Wilsonova 300/8, 121 06 Praha 2**  
stanovisko zn.: MP-SOP1157/14-2/So ze dne 26.6.2014
43. **Krajský úřad Ústeckého kraje, Odbor životního prostředí a zemědělství, Velká Hradební 3118/48, 400 02 Ústí nad Labem**  
vyjádření č.j.: 2610/2014/KUUK/V-2093 ze dne 1.7.2014

44. **Magistrát města Chomutova, Odbor dopravních a správních činností, Zborovská 4602, 430 28 Chomutov**  
vyjádření zn.: MMCH/62092/2014 ze dne 18.6.2014
45. **Magistrát města Chomutova, Odbor obecní živnostenský úřad, stavební úřad a životní prostředí, Husovo náměstí 104, 430 28 Chomutov**  
vyjádření zn.: MMCH/62374/2014 ze dne 16.6.2014
46. **Městský úřad Kadaň, Odbor životního prostředí, Mírové náměstí 1, 432 01 Kadaň**  
vyjádření č.j.: MUKK/21842/2014 K-172 ze dne 30.6.2014
47. **Český rybářský svaz, Severočeský územní svaz Ústí nad Labem, Střekovské nábřeží 51, 400 03 Ústí nad Labem**  
vyjádření ze dne 17.6.2014
48. **Lesy České republiky, s.p., Lesní správa Klášterec, V Zátiší 830, 431 51 Klášterec**  
vyjádření č.j.: LCR233/001490/2014 ze dne 17.7.2014
49. **Obvodní báňský úřad pro území kraje Ústeckého, U Města Chersonu čp. 1429, 434 61 Most**  
vyjádření zn.: SBS/214245/2014 ze dne 7.7.2014
50. **Ředitelství silnic a dálnic ČR, Kochova 3975, 430 01 Chomutov**  
vyjádření č.j.: 3576/35200/2014/Bu ze dne 20.5.2014



AZConsult, spol. s r.o.  
Klíšská 12  
400 01 Ústí nad Labem

**SOUHLAS VLASTNÍKA KE VSTUPU A UŽÍVÁNÍ POZEMKŮ ÚPRO STAVBU**

**Akce:** „PPV, ř. km 0,000-18,500 - oprava betonového pláště“

**Vlastník:** Janský Stanislav, Nerudova 1097/4, 35201 Aš

Parcelní číslo	Katastrální území	List vlastnictví	Druh pozemku	Výměra celková [m <sup>2</sup> ]	Dotčená plocha [m <sup>2</sup> ]
445/23	Pruněřov	1616	vodní plocha	3999	3999

- A. Vlastník pozemků (dále jen vlastník) byl prokazatelně seznámen s navrženým technickým řešením stavby PPV, ř. km 0,000-18,500 - oprava betonového pláště.
- B. Vlastník souhlasí s realizací stavby na části dotčených pozemků a s dočasným vstupem na výše uvedené pozemky pro účely stavby (ve smyslu dle § 60 vodního zákona).
- C. Vlastník souhlasí s případným odstraněním pařezů, stromů a náletových dřevin na dotčených pozemcích, pokud to bude nezbytně nutné pro vlastní realizaci stavby.

**D.** Vlastník požaduje odkoupení dotčených pozemků.

**E.** .....



AZConsult, spol. s r.o.  
Klíšská 12  
400 01 Ústí nad Labem

# SOUHLAS VLASTNÍKA KE VSTUPU A UŽÍVÁNÍ POZEMKŮ PRO STAVBU

**Akce:** „PPV, ř. km 0,000-18,500 - oprava betonového pláště“

**Vlastník:** Miloslav Šindelář, č.p. 84 Křesín, 411 17 Křesín

Parcelní číslo	Katastrální území	List vlastnictví	Druh pozemku	Výměra celková [m <sup>2</sup> ]	Dotčená plocha [m <sup>2</sup> ]
2497/2	Černovice u Chomutova	244	vodní plocha	2688	2688
2497/8	Černovice u Chomutova	244	vodní plocha	707	707

A. Vlastník pozemků (dále jen vlastník) byl prokazatelně seznámen s navrženým technickým řešením stavby PPV, ř. km 0,000-18,500 - oprava betonového pláště.

B. ~~Vlastník souhlasí s realizací stavby na území dotčených pozemků s dočasným vstupem na veřejné pozemky pro účely stavby (v rozsahu dle § 60 vedlejšího zákona).~~

C. ~~Vlastník souhlasí s případným odštěpným počátkem stromů a náletových dřevin na dotčených pozemcích, pokud to bude nezbytně nutné pro vlastní realizaci stavby.~~

D. Vlastník požaduje odkoupení dotčených pozemků. !

E.

VYJÁDŘENÍ

Vzhledem k tomu, že se Pověř. Ohře chová arogantně, mé pozemky užívá bez jakékoliv právní dohody, vaši žádosti nevyhovují a nesouhlasím se vstupem na mé civa

pozemky.

Tento nesouhlas pozbyde platnosti, až Pověř. Ohře přistoupí k vyrovnaní mých oprávněných požadavků, t.j. nájem, odkoupení.



**AZConsult, spol. s r.o.**  
 Klíšská 12  
 400 01 Ústí nad Labem

## SOUHLAS VLASTNÍKA KE VSTUPU A UŽÍVÁNÍ POZEMKŮ ÚPRO STAVBU

**Akce:** „PPV, ř. km 0,000-18,500 - oprava betonového pláště“

**Vlastník:** Malcovská Blanka, Zborovská 4602, 43001 Chomutov

**Věc:**

**Souhlas s provedením stavby :** „PPV, ř. km 0,000-18,500 - oprava betonového pláště“

Parcelní číslo	Katastrální území	List vlastnictví	Druh pozemku	Výměra celková [m <sup>2</sup> ]	Dotčená plocha [m <sup>2</sup> ]
3212/7	Chomutov II	2471	vodní plocha	5862	5862

- A. Vlastník pozemku (dále jen vlastník) byl prokazatelně seznámen s navrženým technickým řešením stavby PPV, ř. km 0,000-18,500 - oprava betonového pláště.
- B. Vlastník souhlasí s realizací stavby na části dotčeného pozemku a s dočasným vstupem na výše uvedené pozemky pro účely stavby (ve smyslu dle § 60 vodního zákona).
- C. Vlastník souhlasí s případným odstraněním pařezů, stromů a náletových dřevin na dotčených pozemcích, pokud to bude nezbytně nutné pro vlastní realizaci stavby.
- D. ....

AZConsult, spol. s r.o.  
Klíšská 12  
400 01 Ústí nad Labem

SOUHLAS

## VLASTNÍKA KE VSTUPU A UŽÍVÁNÍ POZEMKŮ ÚPRO STAVBU

**Akce:** „PPV, ř. km 0,000-18,500 - oprava betonového pláště“

**Vlastník:** Končír Karel, \* SNP 3834 17. Listopadu 4608, 430 04 Chomutov

\* platná 17. Listopadu 4608

**Věc:**

**Souhlas s provedením stavby :** „PPV, ř. km 0,000-18,500 - oprava betonového pláště“

Parcelní číslo	Katastrální území	List vlastnictví	Druh pozemku	Výměra celková [m <sup>2</sup> ]	Dotčená plocha [m <sup>2</sup> ]
3212/7	Chomutov II	2471	vodní plocha	5862	5862

- A. Vlastník pozemku (dále jen vlastník) byl prokazatelně seznámen s navrženým technickým řešením stavby PPV, ř. km 0,000-18,500 - oprava betonového pláště.
- B. Vlastník souhlasí s realizací stavby na části dotčeného pozemku a s dočasným vstupem na výše uvedené pozemky pro účely stavby (ve smyslu dle § 60 vodního zákona).
- C. Vlastník souhlasí s případným odstraněním pařezů, stromů a náletových dřevin na dotčených pozemcích, pokud to bude nezbytně nutné pro vlastní realizaci stavby.
- D. ....



AZConsult, spol. s r.o.  
Klíšská 12  
400 01 Ústí nad Labem

**SOUHLAS VLASTNÍKA KE VSTUPU A UŽÍVÁNÍ POZEMKŮ ÚPRO STAVBU**

**Akce:** „PPV, ř. km 0,000-18,500 - oprava betonového pláště“

**Vlastník:** Podlahová Věra, Chomutovská 1271, 43201 Kadaň

Parcelní číslo	Katastrální území	List vlastnictví	Druh pozemku	Výměra celková [m <sup>2</sup> ]	Dotčená plocha [m <sup>2</sup> ]
445/23	Pruněrov	1616	vodní plocha	3999	3999

- A. Vlastník pozemků (dále jen vlastník) byl prokazatelně seznámen s navrženým technickým řešením stavby PPV, ř. km 0,000-18,500 - oprava betonového pláště.
- B. Vlastník souhlasí s realizací stavby na části dotčených pozemků a s dočasným vstupem na výše uvedené pozemky pro účely stavby (ve smyslu dle § 60 vodního zákona).
- C. Vlastník souhlasí s případným odstraněním pařezů, stromů a náletových dřevin na dotčených pozemcích, pokud to bude nezbytně nutné pro vlastní realizaci stavby.
- D. ....

AZConsult, spol. s r.o.  
Klíšská 12  
400 01 Ústí nad Labem

**SOUHLAS VLASTNÍKA KE VSTUPU A UŽÍVÁNÍ POZEMKŮ ÚPRO STAVBU**

**Akce:** „PPV, ř. km 0,000-18,500 - oprava betonového pláště“

**Vlastník:** Antoňová Ivana, Olšová 575, 43151 Klášterec Nad Ohří

Parcelní číslo	Katastrální území	List vlastnictví	Druh pozemku	Výměra celková [m <sup>2</sup> ]	Dotčená plocha [m <sup>2</sup> ]
445/23	Pruněrov	1616	vodní plocha	3999	3999

- A. Vlastník pozemků (dále jen vlastník) byl prokazatelně seznámen s navrženým technickým řešením stavby PPV, ř. km 0,000-18,500 - oprava betonového pláště.
- B. Vlastník souhlasí s realizací stavby na části dotčených pozemků a s dočasným vstupem na výše uvedené pozemky pro účely stavby (ve smyslu dle § 60 vodního zákona).
- C. Vlastník souhlasí s případným odstraněním pařezů, stromů a náletových dřevin na dotčených pozemcích, pokud to bude nezbytně nutné pro vlastní realizaci stavby.
- D. ....

AZConsult, spol. s r.o.  
Klíšská 12  
400 01 Ústí nad Labem

## SOUHLAS VLASTNÍKA KE VSTUPU A UŽÍVÁNÍ POZEMKŮ ÚPRO STAVBU

**Akce:** „PPV, ř. km 0,000-18,500 - oprava betonového pláště“

**Vlastník:** Černý Jaroslav, Lipová 102, 43801 Nové Sedlo

**Věc:**

**Souhlas s provedením stavby :** „PPV, ř. km 0,000-18,500 - oprava betonového pláště“

Parcelní číslo	Katastrální území	List vlastnictví	Druh pozemku	Výměra celková [m <sup>2</sup> ]	Dotčená plocha [m <sup>2</sup> ]
3212/3	Chomutov II	1403	vodní plocha	1401	250

- A. Vlastník pozemku (dále jen vlastník) byl prokazatelně seznámen s navrženým technickým řešením stavby PPV, ř. km 0,000-18,500 - oprava betonového pláště.
- B. Vlastník souhlasí s realizací stavby na části dotčeného pozemku a s dočasným vstupem na výše uvedené pozemky pro účely stavby (ve smyslu dle § 60 vodního zákona).
- C. Vlastník souhlasí s případným odstraněním pařezů, stromů a náletových dřevin na dotčených pozemcích, pokud to bude nezbytně nutné pro vlastní realizaci stavby.

D.

.....

AZConsult, spol. s r.o.  
Klíšská 12  
400 01 Ústí nad Labem

**SOUHLAS VLASTNÍKA KE VSTUPU A UŽÍVÁNÍ POZEMKŮ ÚPRO STAVBU**

**Akce:** „PPV, ř. km 0,000-18,500 - oprava betonového pláště“

**Vlastník:** Černý Radovan, Na Borku 1616, 431 11 Jirkov

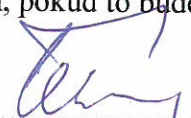
**Věc:**

**Souhlas s provedením stavby :** „PPV, ř. km 0,000-18,500 - oprava betonového pláště“

Parcelní číslo	Katastrální území	List vlastnictví	Druh pozemku	Výměra celková [m <sup>2</sup> ]	Dotčená plocha [m <sup>2</sup> ]
3212/3	Chomutov II	1403	vodní plocha	1401	250

- A. Vlastník pozemku (dále jen vlastník) byl prokazatelně seznámen s navrženým technickým řešením stavby PPV, ř. km 0,000-18,500 - oprava betonového pláště.
- B. Vlastník souhlasí s realizací stavby na části dotčeného pozemku a s dočasným vstupem na výše uvedené pozemky pro účely stavby (ve smyslu dle § 60 vodního zákona).
- C. Vlastník souhlasí s případným odstraněním pařezů, stromů a náletových dřevin na dotčených pozemcích, pokud to bude nezbytně nutné pro vlastní realizaci stavby.

D.

  
.....  
Vlastník požaduje odstup dotčeného pozemku.



AZConsult, spol. s r.o.  
Klíšská 12  
400 01 Ústí nad Labem

## SOUHLAS VLASTNÍKA KE VSTUPU A UŽÍVÁNÍ POZEMKŮ ÚPRO STAVBU

**Akce:** „PPV, ř. km 0,000-18,500 - oprava betonového pláště“

**Vlastník:** Černý Ivan, Na Borku 1608, 43111 Jirkov

**Věc:**

**Souhlas s provedením stavby :** „PPV, ř. km 0,000-18,500 - oprava betonového pláště“

Parcelní číslo	Katastrální území	List vlastnictví	Druh pozemku	Výměra celková [m <sup>2</sup> ]	Dotčená plocha [m <sup>2</sup> ]
3212/3	Chomutov II	1403	vodní plocha	1401	250

- A. Vlastník pozemku (dále jen vlastník) byl prokazatelně seznámen s navrženým technickým řešením stavby PPV, ř. km 0,000-18,500 - oprava betonového pláště.
- B. Vlastník souhlasí s realizací stavby na části dotčeného pozemku a s dočasným vstupem na výše uvedené pozemky pro účely stavby (ve smyslu dle § 60 vodního zákona).
- C. Vlastník souhlasí s případným odstraněním pařezů, stromů a náletových dřevin na dotčených pozemcích, pokud to bude nezbytně nutné pro vlastní realizaci stavby.

D. Vlastník požaduje před realizací odkup dotčeného pozemku. Vstupní cena bude dle odhadu ceny v k.u. Chomutov II.

**Souhlas vlastníka je vázán splněním těchto podmínek:**

- Zahájení prací bude vlastníku pozemku písemně oznámeno min. 14 dní předem zástupcem stavebníka, předpoklad zahájení jsou letní měsíce 2014-2016.
- Stavbou dotčený pozemek bude po jejím ukončení uveden do původního stavu na náklady investora a protokolárně předán zpět do užívání.
- Případně vzniklé škody uhradí investor dle platných vyhlášek.
- Veškerá stávající vyústění do toku zůstanou zachována.

V ..... dne 24. 07 2014

.....  
Černý Ivan

Kontakt: 775 105 164





AZConsult, spol. s r.o.  
Klíšská 12  
400 01 Ústí nad Labem

## SOUHLAS VLASTNÍKA KE VSTUPU A UŽÍVÁNÍ POZEMKŮ ÚPRO STAVBU

**Akce:** „PPV, ř. km 0,000-18,500 - oprava betonového pláště“

**Vlastník:** Čadová Anna, Hábova 1564/8, Stodůlky, 155 00 Praha

**Věc:**

**Souhlas s provedením stavby :** „PPV, ř. km 0,000-18,500 - oprava betonového pláště“


Parcelní číslo	Katastrální území	List vlastnictví	Druh pozemku	Výměra celková [m <sup>2</sup> ]	Dotčená plocha [m <sup>2</sup> ]
3212/3	Chomutov II	1403	vodní plocha	1401	250

- A. Vlastník pozemku (dále jen vlastník) byl prokazatelně seznámen s navrženým technickým řešením stavby PPV, ř. km 0,000-18,500 - oprava betonového pláště.
- B. Vlastník souhlasí s realizací stavby na části dotčeného pozemku a s dočasným vstupem na výše uvedené pozemky pro účely stavby (ve smyslu dle § 60 vodního zákona).
- C. Vlastník souhlasí s případným odstraněním pařezů, stromů a náletových dřevin na dotčených pozemcích, pokud to bude nezbytně nutné pro vlastní realizaci stavby.
- D. ....

**Souhlas vlastníka je vázán splněním těchto podmínek:**

- Zahájení prací bude vlastníku pozemku písemně oznámeno min. 14 dní předem zástupcem stavebníka, předpoklad zahájení jsou letní měsíce 2014-2016.
- Stavbou dotčený pozemek bude po jejím ukončení uveden do původního stavu na náklady investora a protokolárně předán zpět do užívání.
- Případně vzniklé škody uhradí investor dle platných vyhlášek.
- Veškerá stávající vyústění do toku zůstanou zachována.

v PLAZE ..... dne 26.6.2014

  
.....  
Čadová Anna

Kontakt: 72 1606263



AZConsult, spol. s r.o.  
Klíšská 12  
400 01 Ústí nad Labem

Věc:

**Souhlas s provedením stavby : „PPV, ř. km 0,000-18,500 - oprava betonového pláště“**

**SOUHLASÍM** s realizací a s provedením výše uvedené stavby a se vstupem a vjezdem na pozemek za účelem provedení stavby, na pozemku p.č. 3212/7 v k.ú. Chomutov II, který je v mém **spoluvlastnictví** a bude stavbou dotčen, při dodržení následujících podmínek:

- Dotčený pozemek bude po ukončení prací uveden do původního stavu

Další podmínky :

- 
- 
- 

Výše uvedený souhlas je vlastníkem pozemku vydán, mimo jiné, pro účely případného ohlášení stavby dle § 105, popř. stavebního řízení dle § 110, zák.č. 183/2006 Sb., o územním plánování a stavebním řádu (stavební zákon), jako doklad o právu provést stavbu „PPV, ř. km 0,000-18,500 - oprava betonového pláště“.

S pozdravem

Věra Končířová

Datum a podpis: 26.6.2013 Končířová Věra

ÚŘAD PRO ZASTUPOVÁNÍ STÁTU VE VĚCECH MAJETKOVÝCH  
RAŠÍNOVO NÁBŘEŽÍ 42, 128 00 PRAHA 2 - NOVÉ MĚSTO  
ÚZEMNÍ PRACOVISŤE ÚSTÍ NAD LABEM

ODBOR ODLOUČENÉ PRACOVISŤE CHOMUTOV,  
NÁM. T. G. MASARYKA 1744, 430 02 CHOMUTOV



3708/UCV/2014-UCVM

AZ Consult, spol. s r.o.  
Klíšská 1334/12  
40001 Ústí nad Labem

VÁŠ DOPIS ZN.:  
PŘIJATO DNE:  
NAŠE Č.J.: UZSVM/UCV/4048/2014-UCVM

VYŘIZUJE: Vaňourková Radka  
ÚTVAR: oddělení Hospodaření s majetkem  
TELEFON: +420 474 637 732  
E-MAIL: Radka.Vanourkova@uzsvm.cz  
DAT.SCHRÁNKA: va2fsxs  
DATUM: 30.5.2014

**Souhlas se stavbou „PPV, ř. km 0,000-18,500 – oprava betonového pláště“ z hlediska vlastníka sousedního pozemku**

Pozemek p. č. 6125/203 v k. ú. Chomutov I je ve vlastnictví České republiky s příslušností hospodařit pro Úřad pro zastupování státu ve věcech majetkových.

Úřad pro zastupování státu ve věcech majetkových nemá jako vlastník sousedního pozemku námitek ke stavbě „PPV, ř. km 0,000-18,500 – oprava betonového pláště“, dále souhlasí se vstupem a vjezdem na citovaný pozemek v rámci realizace uvedené stavby za podmínek:

- Práce nebudou prováděny na pozemku ČR – ÚZSVM p. č. 6125/203 v k. ú. Chomutov I.
- Po ukončení prací bude nemovitost uvedena na náklady investora do náležitého stavu.
- Případně vzniklé škody uhradí investor.
- Zahájení prací oznámí prováděcí firma vlastníku nejméně 14 dní předem a ukončení prací oznámí do 14 dnů po skončení prací.
- Toto vyjádření má platnost 1 rok, po této lhůtě pozbývá platnosti.

S pozdravem

Ing. Karel Kult  
ředitel odboru Odloučené pracoviště  
Chomutov

**ÚŘAD PRO ZASTUPOVÁNÍ STÁTU VE VĚCÍCH MAJETKOVÝCH**  
**RAŠÍNOVO NÁBŘEŽÍ 390/42, 128 00 PRAHA 2**  
**ÚZEMNÍ PRACOVIŠTĚ ÚSTÍ NAD LABEM**



**ODBOR ODLOUČENÉ PRACOVIŠTĚ CHOMUTOV,**  
**NÁM. T. G. MASARYKA 1744, 430 02 CHOMUTOV**



5429/UCV/2013-UCVM

AZ Consult, spol. s r.o.  
 Klíšská 1334/12  
 40001 Ústí nad Labem

VÁŠ DOPIS ZN.:  
 PŘIJATO DNE:  
 NAŠE Č.J.: UZSVM/UCV/5563/2013-UCVM

VYŘIZUJE: Vaňourková Radka  
 ÚTVAR: oddělení Hospodaření s majetkem  
 TELEFON: +420 474 637 732  
 E-MAIL: Radka.Vanourkova@uzsvm.cz  
 DAT.SCHRÁNKA: va2fsxs  
 DATUM: 26.6.2013

**Sdělení k žádosti o vydání souhlasu k provedení stavby „Oprava betonového pláště Přivaděče“**

Obdrželi jsme Vaši žádost o vydání souhlasu k provedení stavby „Oprava betonového pláště Přivaděče“, která se dotkne pozemku p. č. 4378/1 v k. ú. Chomutov II.

Vyjádření k výše uvedené stavbě Vám bohužel v současné době nevydáme. Jedná se totiž o původní církevní majetek, dle ust. §13 odst.1) zák. 428/2012 Sb., o majetkovém vyrovnání s církvemi a náboženskými společnostmi a o změně některých zákonů, nelze tento pozemek zatížit po dobu 24 měsíců ode dne nabytí účinnosti tohoto ustanovení, tzn. do 31.12.2014.

Kontaktní osobou v předmětné záležitosti je pro Vás ing. Vaňourková, pracovnice odboru Odloučené pracoviště Chomutov, nám. T. G. Masaryka č. 1744, tel. č. +420474637732, kancelář č. 75.

Děkujeme za spolupráci.

S pozdravem

Ing. Karel Kult  
 ředitel odboru Odloučené pracoviště  
 Chomutov



# RWE

The energy to lead



AZ Consult, spol. s r.o.  
p.Valenta  
Klíšská 1334/12  
40001 Ústí nad Labem

naše značka  
5000953265

vyřizuje  
Květoslava Maršáková

datum  
24.06.2014

Věc:

**PPV - 0,000 - 18,500 - oprava betonového pláště /přivaděč/**

K.ú. - p.č.: Blahuňov, Jirkov, Krbice, Kralupy u Chomutova, Zelená, Málkov u Chomutova, Březeneč, Spořice, Prunéřov, Černovice u Chomutova, Místo, Ahníkov, Chomutov II, Chomutov I

Stavebník: Povodí Ohře, státní podnik, Bezručova 4219, 43003 Chomutov

Účel stanoviska: Předprojektová příprava

RWE GasNet, s.r.o., jako provozovatel distribuční soustavy (PDS) a technické infrastruktury, zastoupený RWE Distribuční služby, s.r.o., vydává toto stanovisko:

V zájmovém území se nachází:

VTL plyn. zařízení vč. anodového uzemnění, kabelů PKO a SKAO

STL plyn.zařízení

NTL plyn.zařízení

- prokazatelně seznámit pracovníky, kteří budou práce provádět, s polohou plynovodního zařízení a upozornit je, aby v ochranném pásmu dbali nejvyšší opatrnosti, nepoužívali nevhodného nářadí a 1m před a 1m za osou vytyčeného plynovodu těžili zeminu pouze ručně bez použití pneumatických a motorových nářadí a to tak, aby nedošlo k poškození plynárenského zařízení
- udržovat poklopy uzávěrů a ostatních armatur včetně všech povrchových znaků na plynovodním zařízení stále přístupné a funkční po celou dobu trvání všech prací
- v ochranném pásmu plyn.zařízení (1 m na každou stranu) nebude prováděna skládka materiálu a výšková úprava terénu
- obj. bezplatného vytyčení na tel.: 475325704

Dílčí stanovisko za VTL plynovody, RS a PKO.:

Pro zpracování projektové dokumentace stavby v bezpečnostním a ochranném pásmu stávajícího VTL plynárenského zařízení stanovujeme, dle Metodického pokynu RWE DS s.r.o. - Metodika povolování neplynárenských staveb v ochranných a bezpečnostních pásmech VTL. plynovodů č. RWE\_DS\_MP\_B04\_03\_01 ze dne 1. 10. 2010, následující podmínky:

V zájmové oblasti stavby "PPV - 0,000 - 18,500 - oprava betonového pláště /přivaděč/", k. ú. viz. seznam dle PD je uložen stávající ocelový VTL plynovod DN 500, DN 300, zrušený VTL plynovod DN 300, VTL.RS Chomutov Černý vrch, SKAO Chomutov- Černý vrch, kabel PKO, anodové uzemnění.

Podmínky provádění prací:

1. Nechat vytyčit přesnou polohu VTL plynovodu DN 500, DN 300 a anodového uzemnění v kolizním místě toku přivaděče. Všechna kolizní místa, kde bude prováděno předem oznámena provozovateli RWE DS, s.r.o.
2. Při provádění prací nesmí být sníženo krytí plynovodu.
3. V ochranném pásmu VTL plynovodů nesmí být skladován materiál stavby.
4. Při provádění prací nesmí být poškozeno nadzemní značení plynovodu.
5. Stavební činnost a udržovací práce v ochranném pásmu stávajících VTL. plynovodů nesmí ohrozit provoz ani porušit toto VTL. plynárenské zařízení.
6. Na místě výše uvedené stavby se nachází odstavený nefunkční VTL. plynovod DN 300, (krytí plynovodu cca 1,0 m), na který již v současné době neuplatňujeme ochranné ani bezpečnostní pásmo a pro nové stavby nestanovujeme žádné odstupové vzdálenosti. Při provádění prací v blízkosti odstaveného VTL. plynovodu požadujeme dbát zvýšené opatrnosti, neboť v odstaveném VTL. plynovodu je při mechanickém poškození plynovodu možnost vzniku výbušné směsi. Pracovníci provádějící zemní výkopové práce musí být s touto skutečností prokazatelně seznámeni.

RWE Distribuční služby, s.r.o.

Plynárenská 499/1  
657 02 Brno  
T +420532221111  
F +420545578571  
E info\_ds@rwe.cz  
I www.rwe.cz  
IČ: 27935311  
DIČ: CZ27935311

Zapsán do obchodního rejstříku:  
Krajský soud v Brně  
oddíl C, vložka 57165  
26.07.2007

Bankovní spojení:  
ČSOB a.s.  
Číslo účtu: 17837923  
Kód banky: 0300





The energy to lead

V případě nutnosti odstranění odstavených VTL. plynovodů, souhlasíme s vyříznutím potřebné části tohoto nefunkčního VTL. plynárenského zařízení. Před odstraněním nefunkčních VTL. plynovodů je nutno provést ověření koncentrace ovzduší v potrubí. Tyto práce smí provést výhradně společnost RWE Distribuční služby, s.r.o., úsek provozu a údržby sítě Chomutov na základě objednávky investora stavby.

7. V zájmovém území výše uvedené stavby se nachází anodové uzemnění KO Chomutov-Černý vrch pro ocelový VTL. plynovod DN 200. Anodové uzemnění (AU) je ocelová trubka DN 200 uložená trubka cca 2m pod povrchem země a jeho součástí jsou kabelové rozvody svedené do spojovacího objektu na betonové patce. AU je zdrojem zemního stejnosměrného ochranného proudu pro VTL. plynovody v uvedené oblasti.

8. Ve shora uvedené lokalitě stavby se nachází zařízení aktivní protikorozi ochrany VTL. plynovodu. Jedná se o kabelové stejnosměrné rozvody - ochranné pásmo 1m a vlastní anodové uzemnění (AU) - bezpečnostní pásmo 100m všemi směry.

9. V tomto pásmu není vhodné umísťovat žádná kovová podzemní zařízení včetně železobetonu.

10. Dále upozorňujeme, že veškeré kovové části umístěné v bezpečnostním pásmu anodového uzemnění podléhají zvýšené korozi. (kotevní patky sloupů, uzemnění sloupů atd.)

11. Projektovou dokumentaci stavby, která musí řešit vzájemný vztah projektované stavby stávajících VTL. plynovodů (okótováním ve výkresové části a popisem v technické zprávě) požadujeme předložit k vyjádření před vydáním ROZHODNUTÍ stavebního úřadu.

Vydal: Arnošt Vepřek, technik PZ specialista VTL 602288579.

Přílohou Vám předáváme orientační situaci plynárenských zařízení (PZ) ve správě naší společnosti.

Poskytnutá orientační situace slouží pouze pro informaci o poloze PZ. Nenahrazuje stanovisko provozovatele distribuční soustavy ke stavebnímu záměru a nelze ji použít k povolení nebo pro realizaci stavby.

Pro tento účel předložte Žádost o vydání stanoviska včetně předepsané dokumentace ve smyslu stavebního zákona č. 183/2006 Sb. v platném znění.

Informace o možnosti poskytnutí polohy stávajících plynárenských zařízení ve správě RWE GasNet, s.r.o. v digitální podobě získáte na adrese: [www.rwe-distribuce.cz/cs/zadost-o-vektorova-data/](http://www.rwe-distribuce.cz/cs/zadost-o-vektorova-data/)

Poloha a rozsah PZ uvedený v příloze je platný ke dni vydání tohoto stanoviska.

V zájmovém území se mohou nacházet plynárenská zařízení jiných vlastníků či správců, případně i dlouhodobě nefunkční/neprovozovaná plynárenská zařízení bez dostupných informací o jejich poloze.

Za správnost a úplnost dokumentace předložené s žádostí včetně jejího souladu s platnými předpisy plně zodpovídá její zpracovatel. Stanovisko nenahrazuje případná další stanoviska k jiným částem stavby.

V případě další korespondence nebo jednání (např. změna stavby) uvádějte naši značku - 5000953265 a datum tohoto stanoviska. Kontakty jsou k dispozici na [www.rwe-ds.cz](http://www.rwe-ds.cz) nebo Zákaznická linka 840 11 33 55.

Květoslava Maršáková  
technik PZ MS-Chomutov 10  
odděl. reg. oper. správy sítě Chomutov  
RWE Distribuční služby, s.r.o.  
+420475325701  
kvetoslava.marsakova@rwe.cz

RWE Distribuční služby, s.r.o.

Plynárenská 499/1  
657 02 Brno

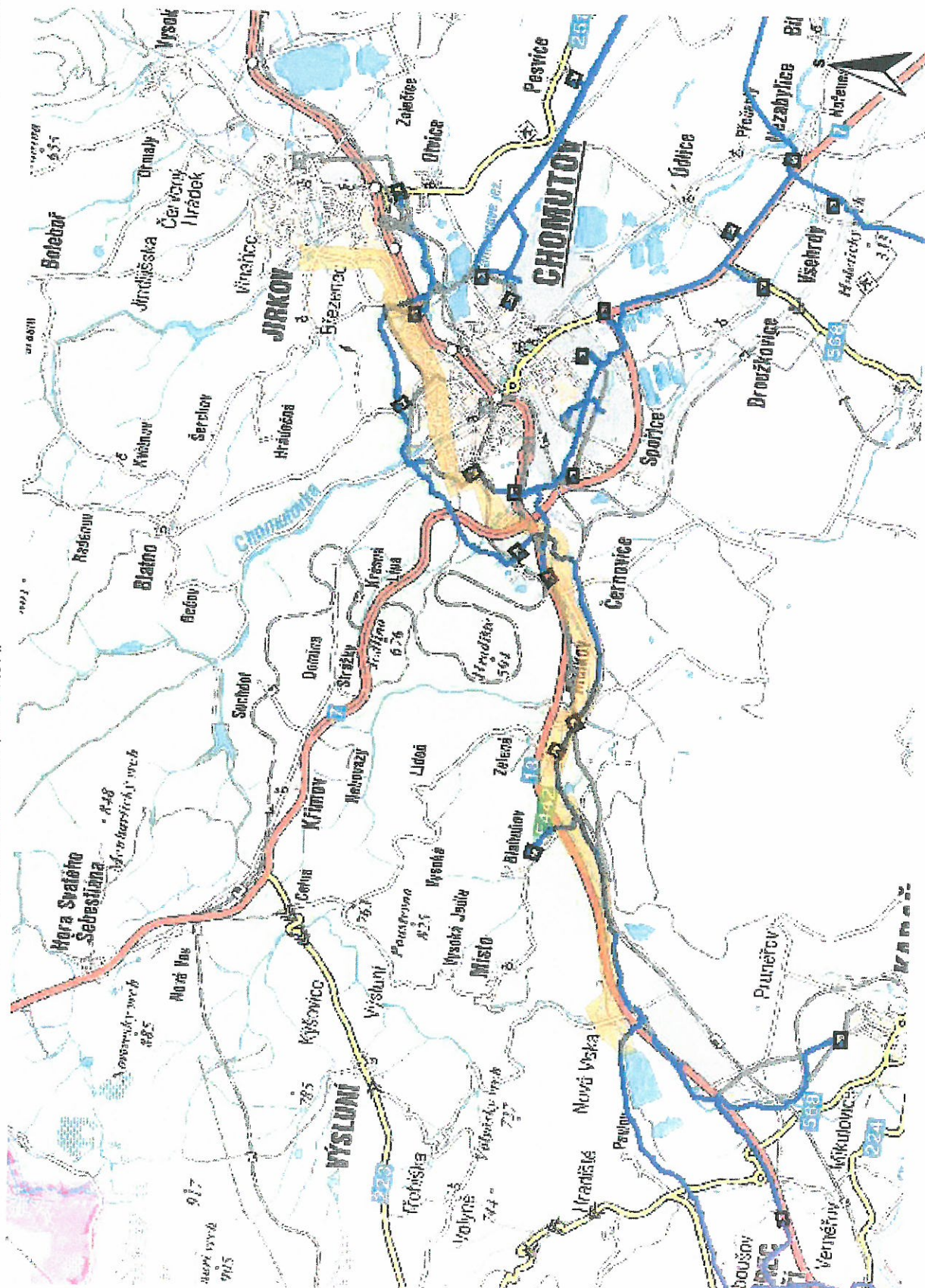
-20-

Přílohy: Orientační zakres plynárenského zařízení



Příloha: Orientační zakres plynárenského zařízení. Tato příloha je nedílnou součástí stanoviska č. 5000953265 ze dne 24.06.2014.

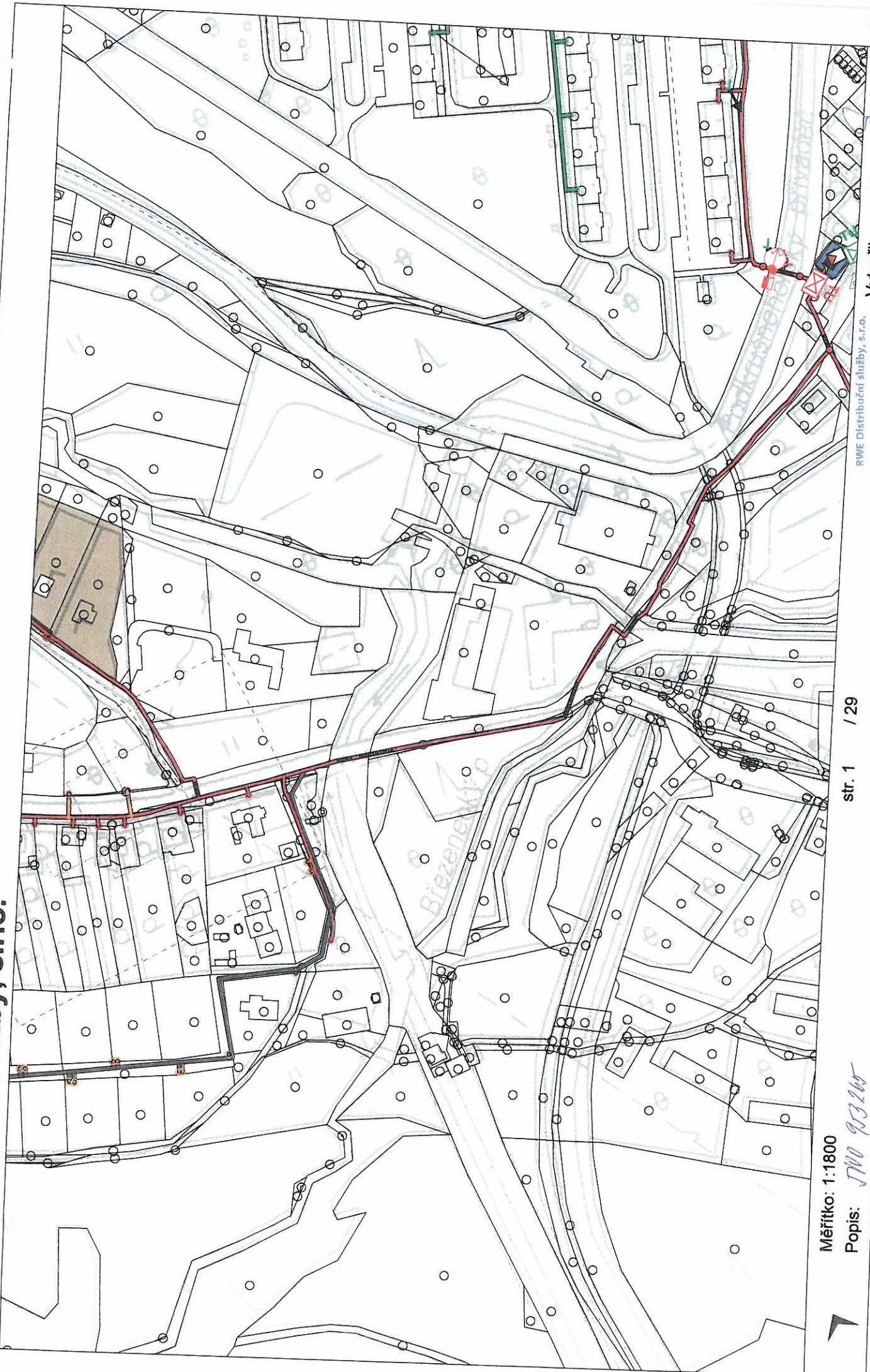
Provozovatel DS: RWE GasNet, s.r.o.; Stavebník: Povodí Ohře, státní podnik, Bezručova 4219, 43003 Chomutov. K.ú.: Blahuňov, Jirkov, Krbice, Kralupy u Chomutova, Zelená, Málkov u Chomutova, Březeneč, Spolice, Pruněv, Černovice u Chomutova, Místo, Ahníkov, Chomutov II, Chomutov I.



Legenda:

	linie
	NTL
	STL
	VTL
	VTL
	nefunkční
	výstavba
	regulační stanice
	ochranné zařízení
	kabel
	elektropřípojka
	kabel protikorozní ochrany
	anodové uzemnění
	stanice katodové ochrany





Měřítko: 1:1800

Popis:

*JW 93265*

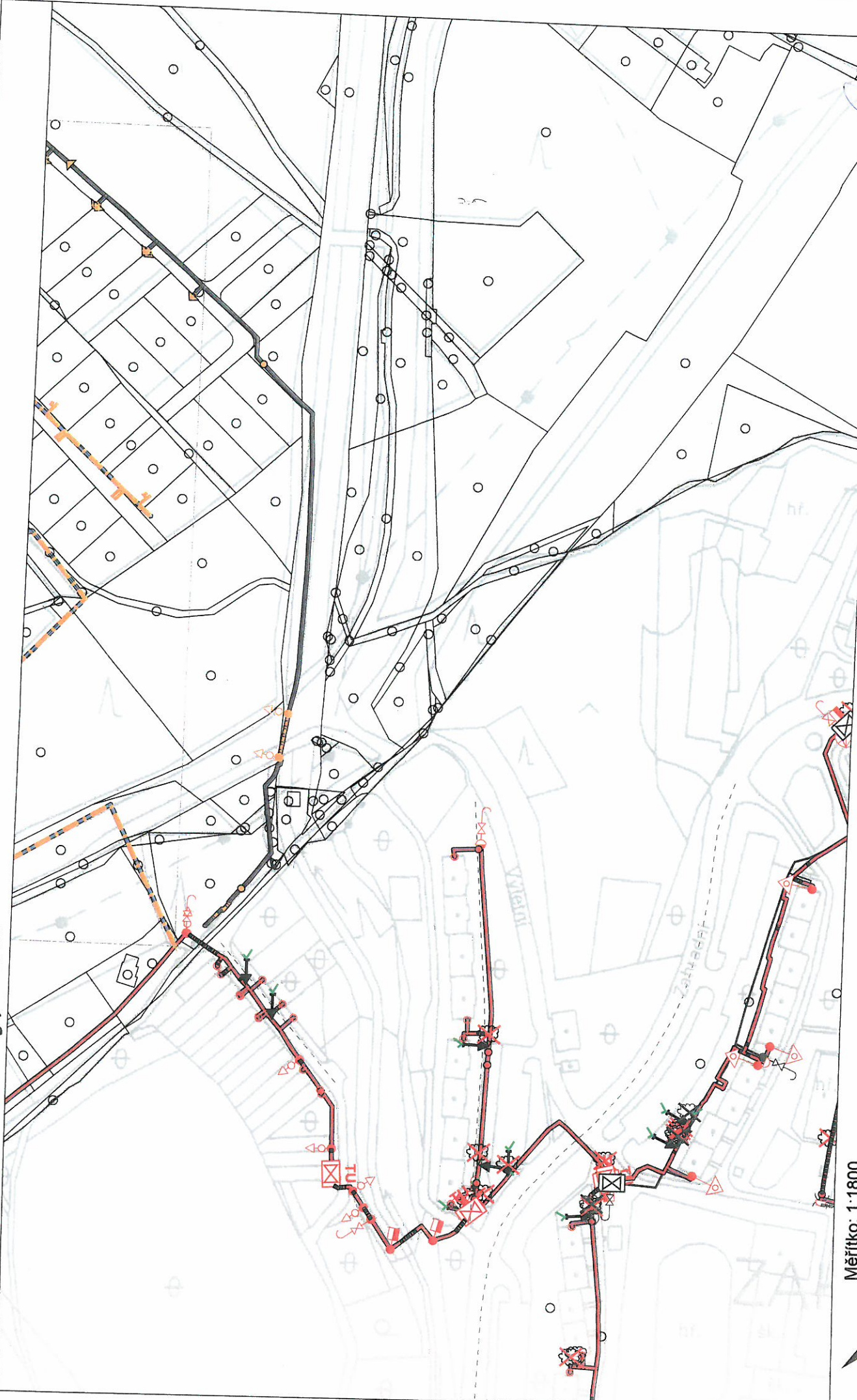
str. 1 / 29

RWE Distribuční služby, s.r.o.

Plynárenská 499/1  
657 02 Brno

Vytvořil: marsakova  
Datum: 12.06.2014



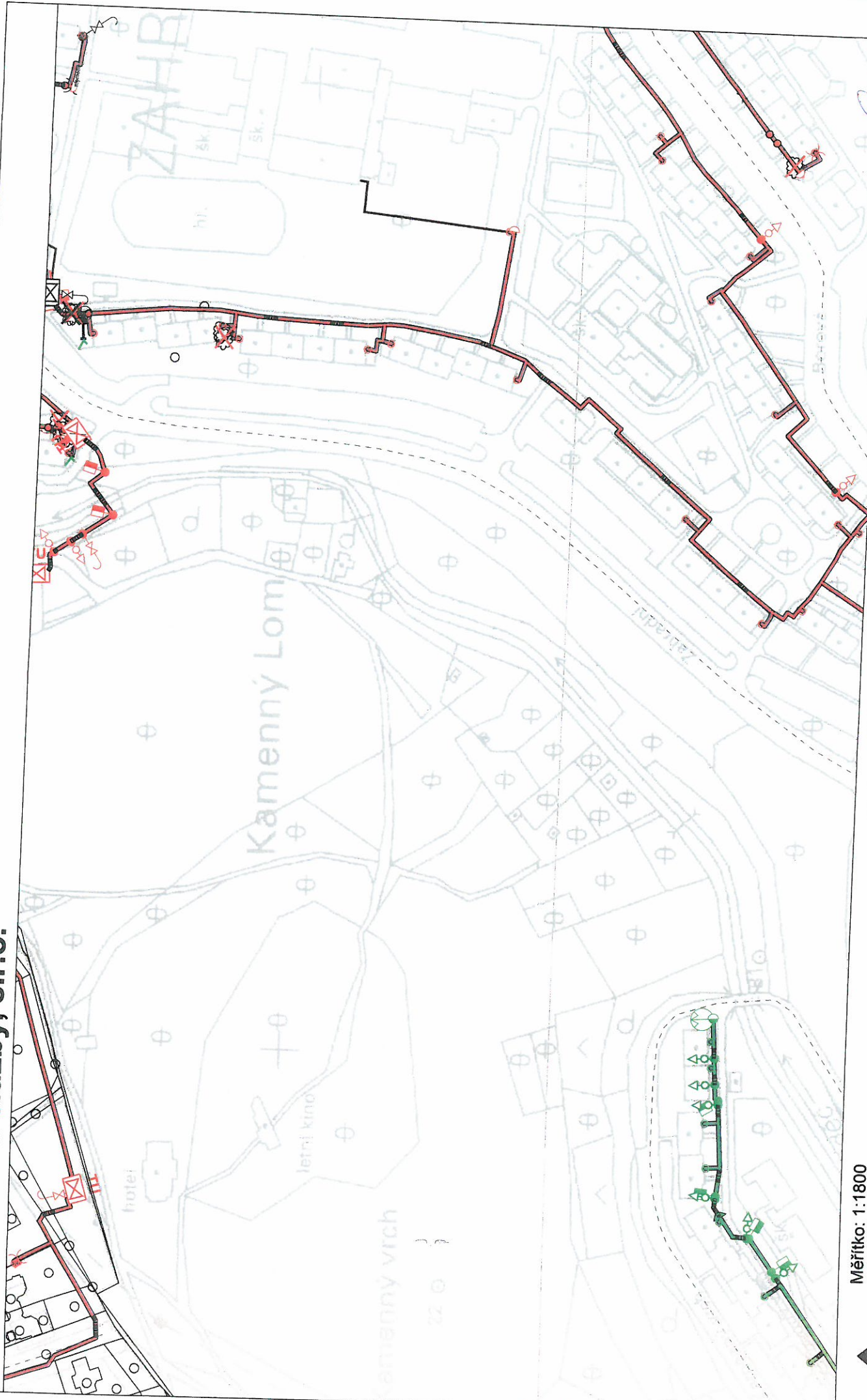


Měřítko: 1:1800

Popis: *700953265*

str. 2 / 29



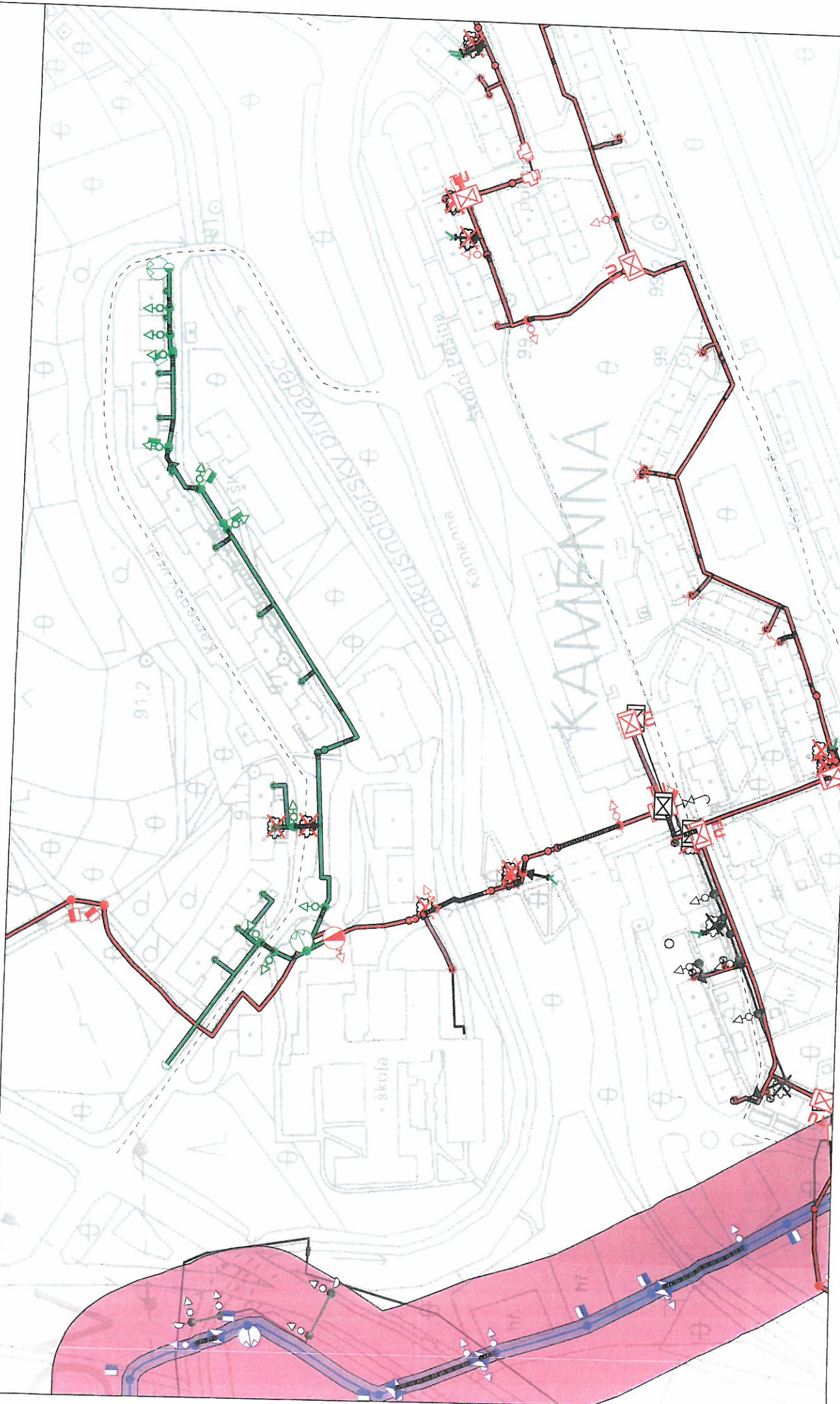


Měřítko: 1:1800

Popis: 700953265

str. 3 / 29



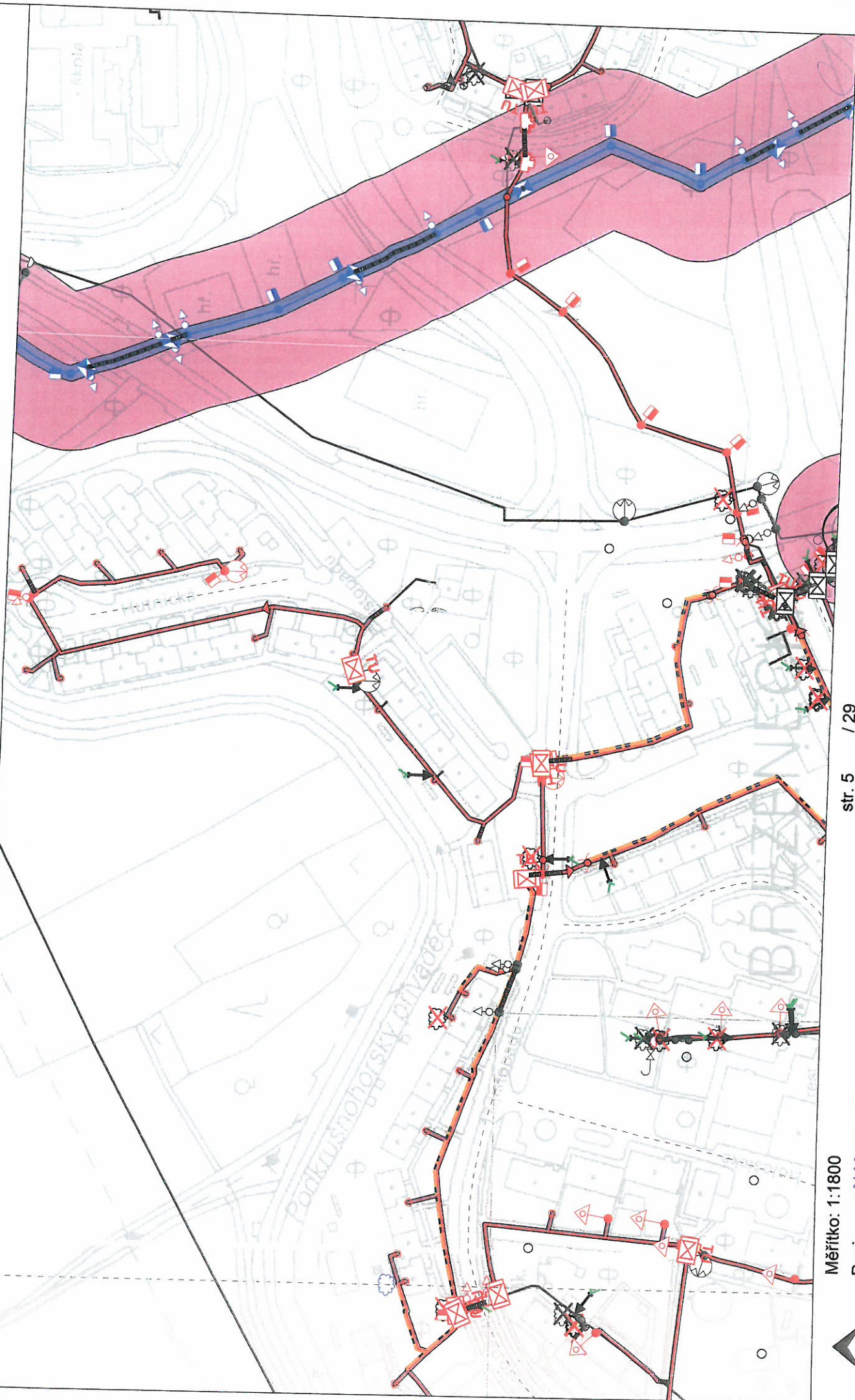


Měřítko: 1:1800

Popis: 7000953265

str. 4 / 29





Měřítko: 1:1800

Popis: *JW0950205*

str. 5 / 29

RWE Distribuční služby, s.r.o.  
Plynárenská 499/1  
657 02 Brno

Vytvořil: marsakova  
Datum: 12.06.2014





Měřítko: 1:1800

Popis: *7000953.265*

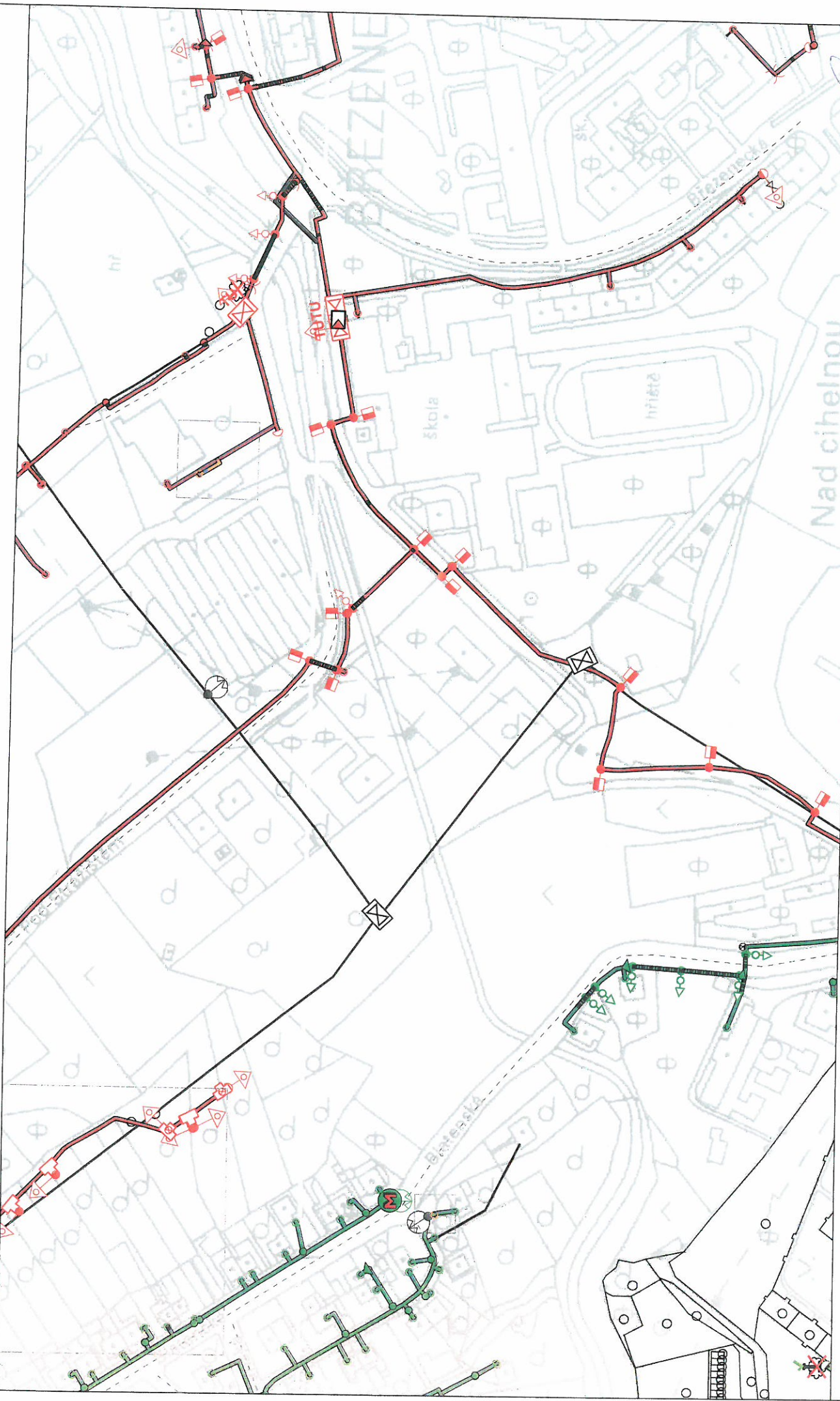
str. 6 / 29

RWE Distribuční služby, s.r.o. Vytvořil: marsakova  
Plynárenská 495/1  
657 02 Brno

Datum: 12.06.2014

14





Měřítko: 1:1800

Popis: *HW953.265*

str. 7 / 29

RWE Distribuční služby, s.r.o.

plynárenská 499/1

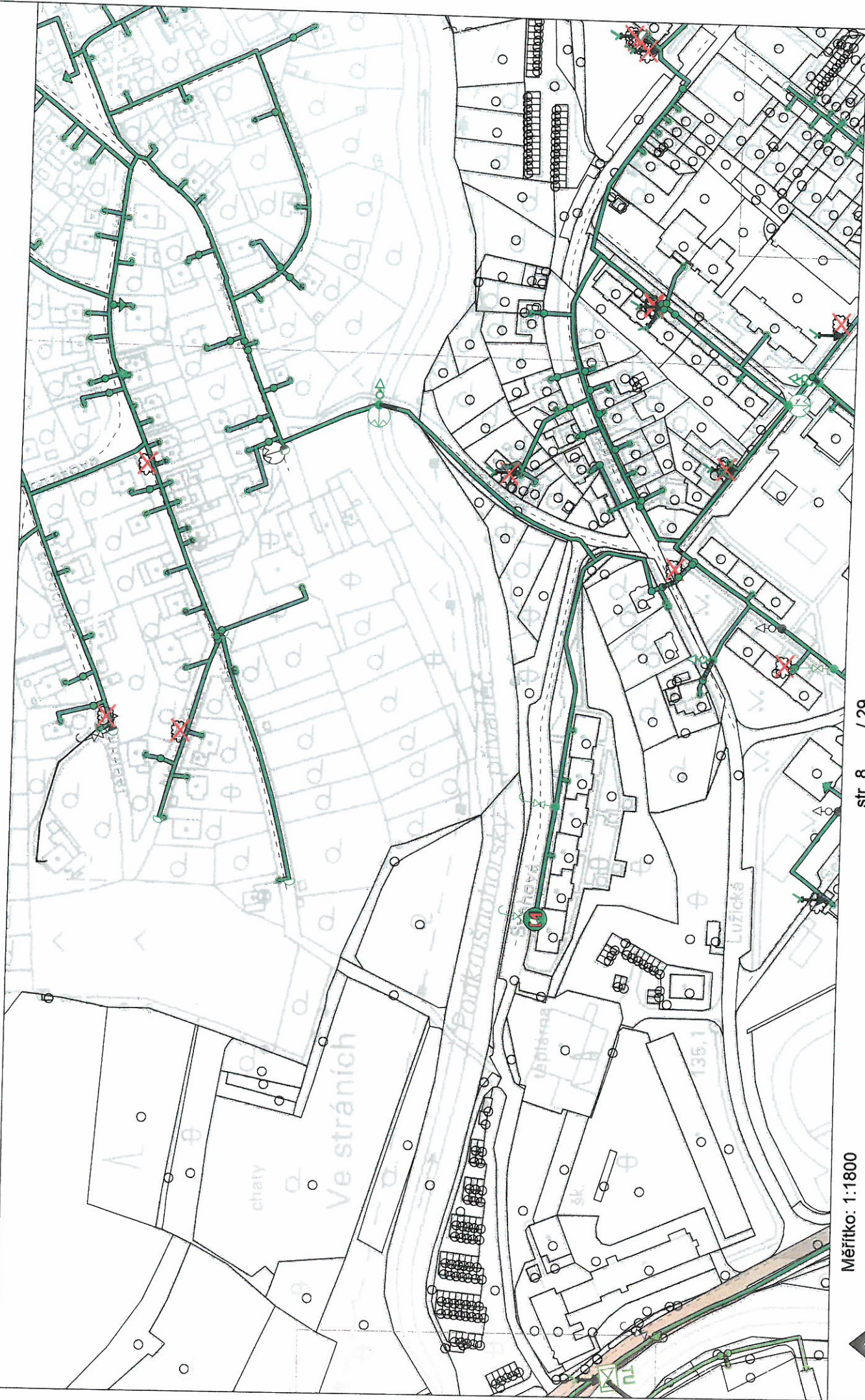
657 02 Brno

Vytvořil: marsakova

Datum: 12.06.2014

14



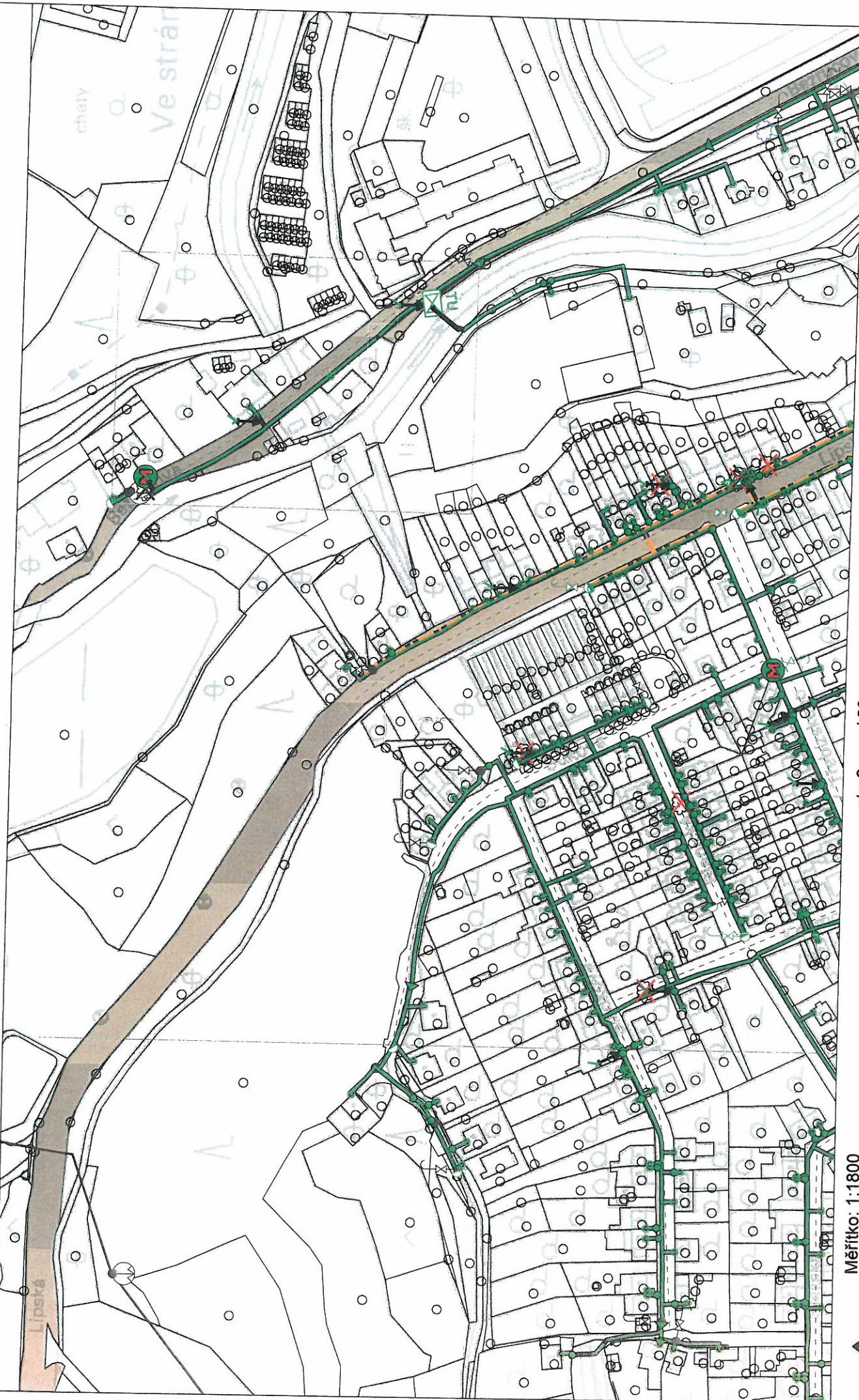


Měřítko: 1:1800

Popis: *JW 0953265*

str. 8 / 29





Měřítko: 1:1800

Popis:

*700953265*

str. 9 / 29

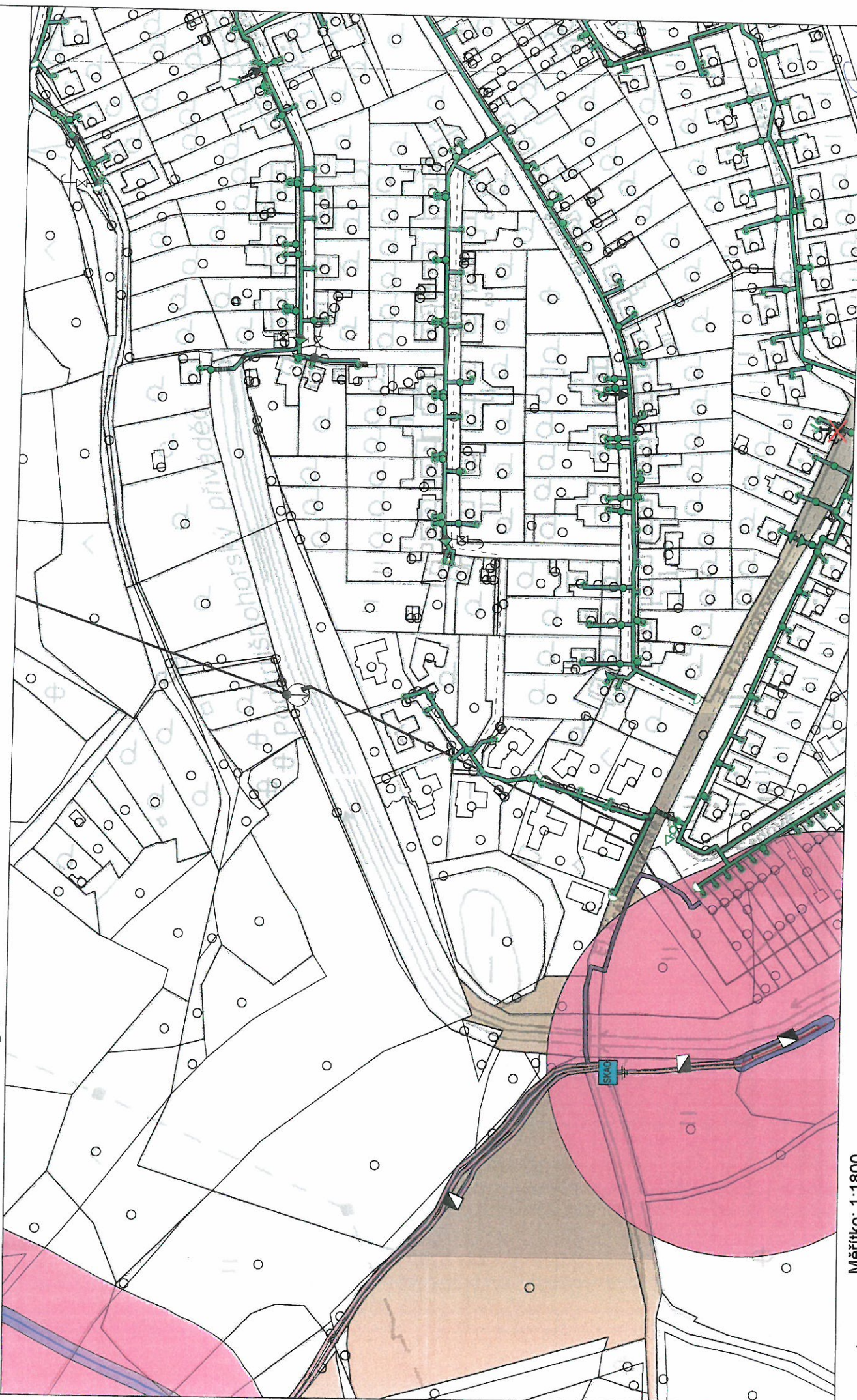
RWE Distribuční služby, s.r.o. Vytvořil: marsakova

Plynárenská 499/1  
657 02 Brno

Datum: 12.06.2014

14





Měřítko: 1:1800

Popis: *JN00953265*

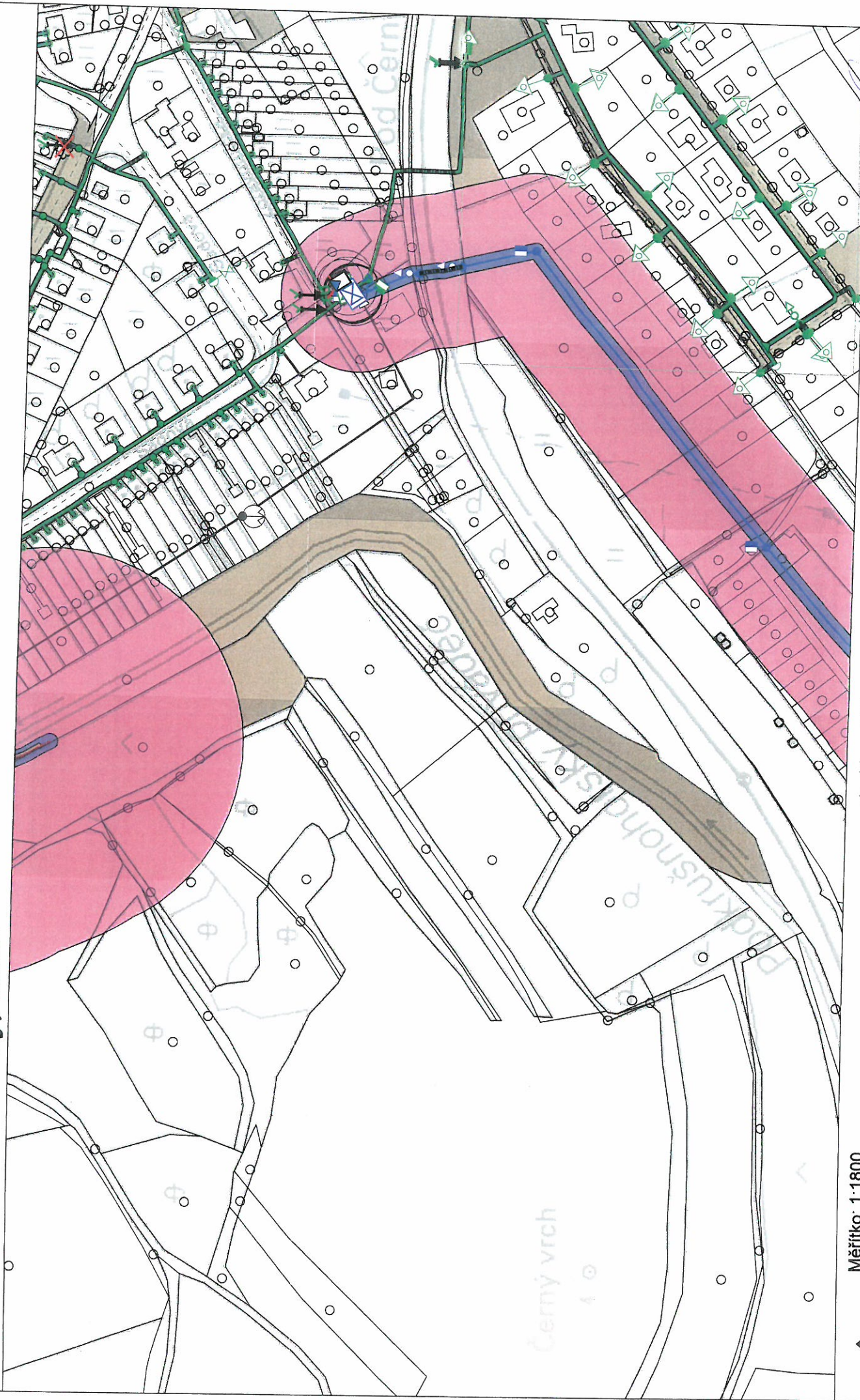
str. 10 / 29

RWE Distribuční služby, s.r.o.  
Plynárenská 499/1  
657 02 Brno

Vytvořil: marsakova  
Datum: 12.06.2014

14





Měřítko: 1:1800

Popis: *MM953265*

str. 11 / 29

RWE Distribuční služby, s.r.o.

Pojízdná 499/1

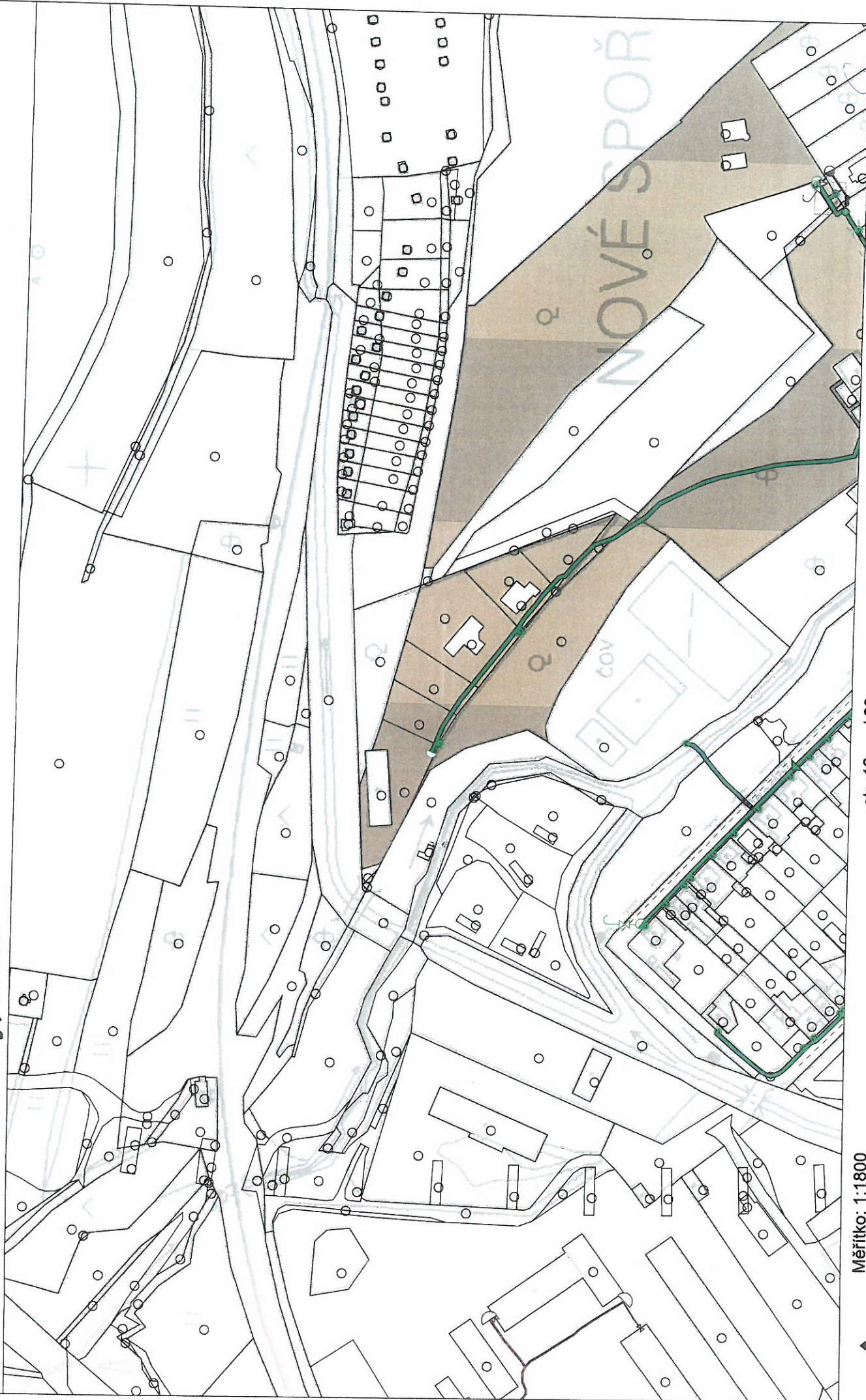
657 02 Brno

Vyvořil: marsakova

Datum: 12.06.2014

14





Měřítko: 1:1800

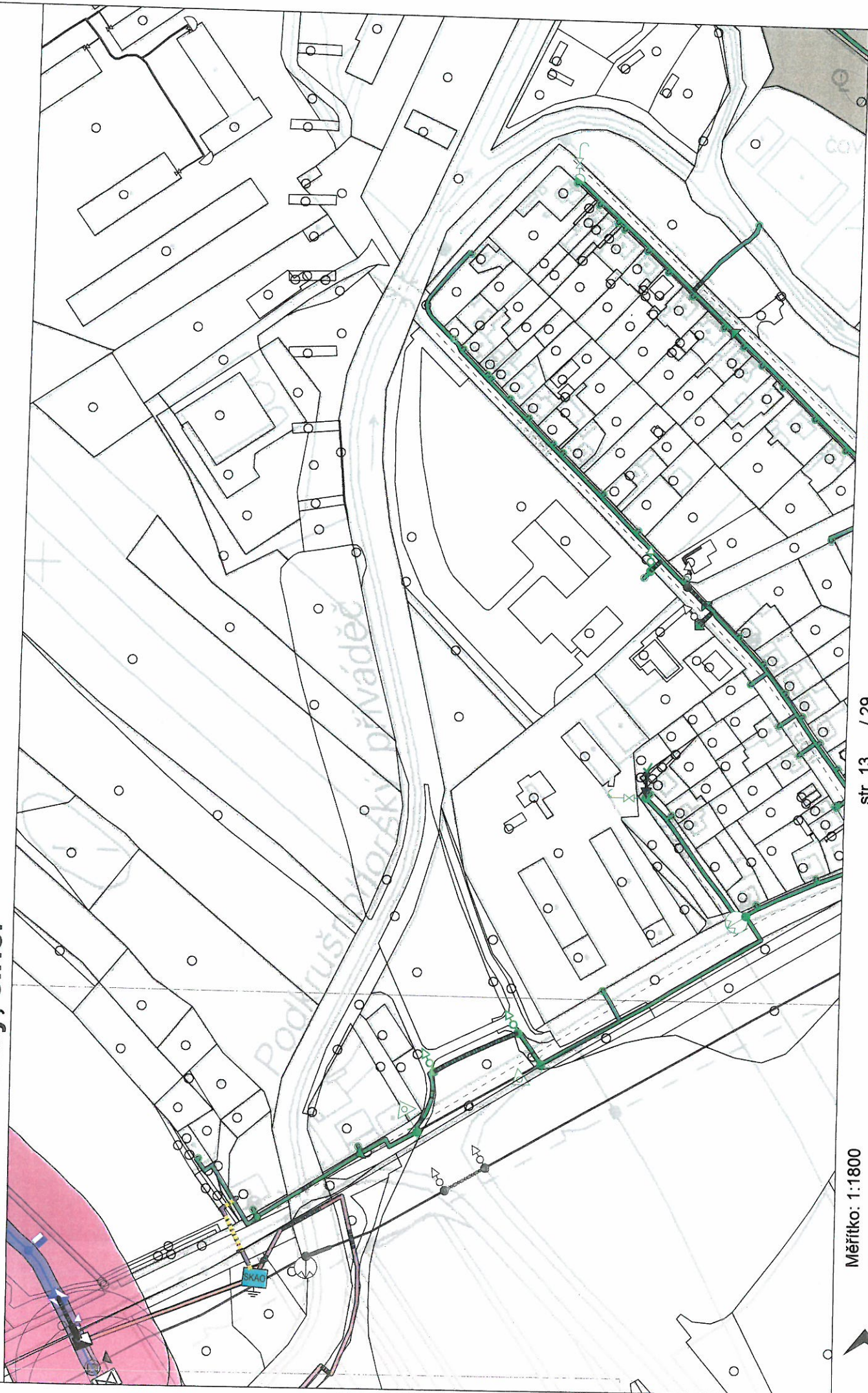
Popis: *7100953205*

str. 12 / 29

RWE Distribuční služby, s.r.o.  
Kýlovská 499/1  
157 02 Budo

Vytvořil: marsakova  
Datum: 12.06.2014





Měřítko: 1:1800

Popis:

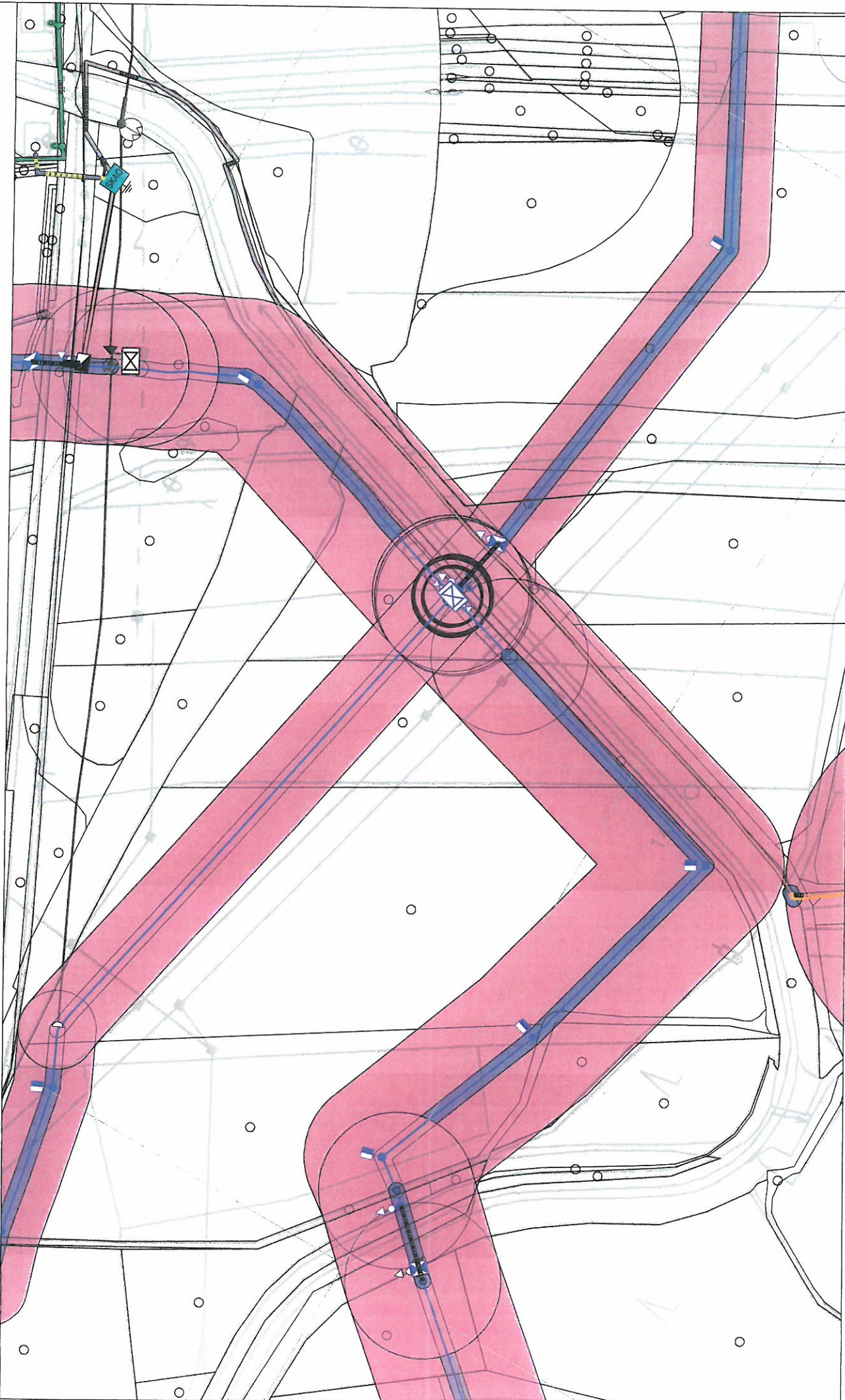
*1000 903265*

str. 13 / 29

RWE Distribuční služby, s.r.o. Vytvořil: marsakova  
Plynárenská 499/1  
657 02 Brno Datum: 12.06.2014

14





Měřítko: 1:1800

Popis: *NOV953265*

str. 14 / 29

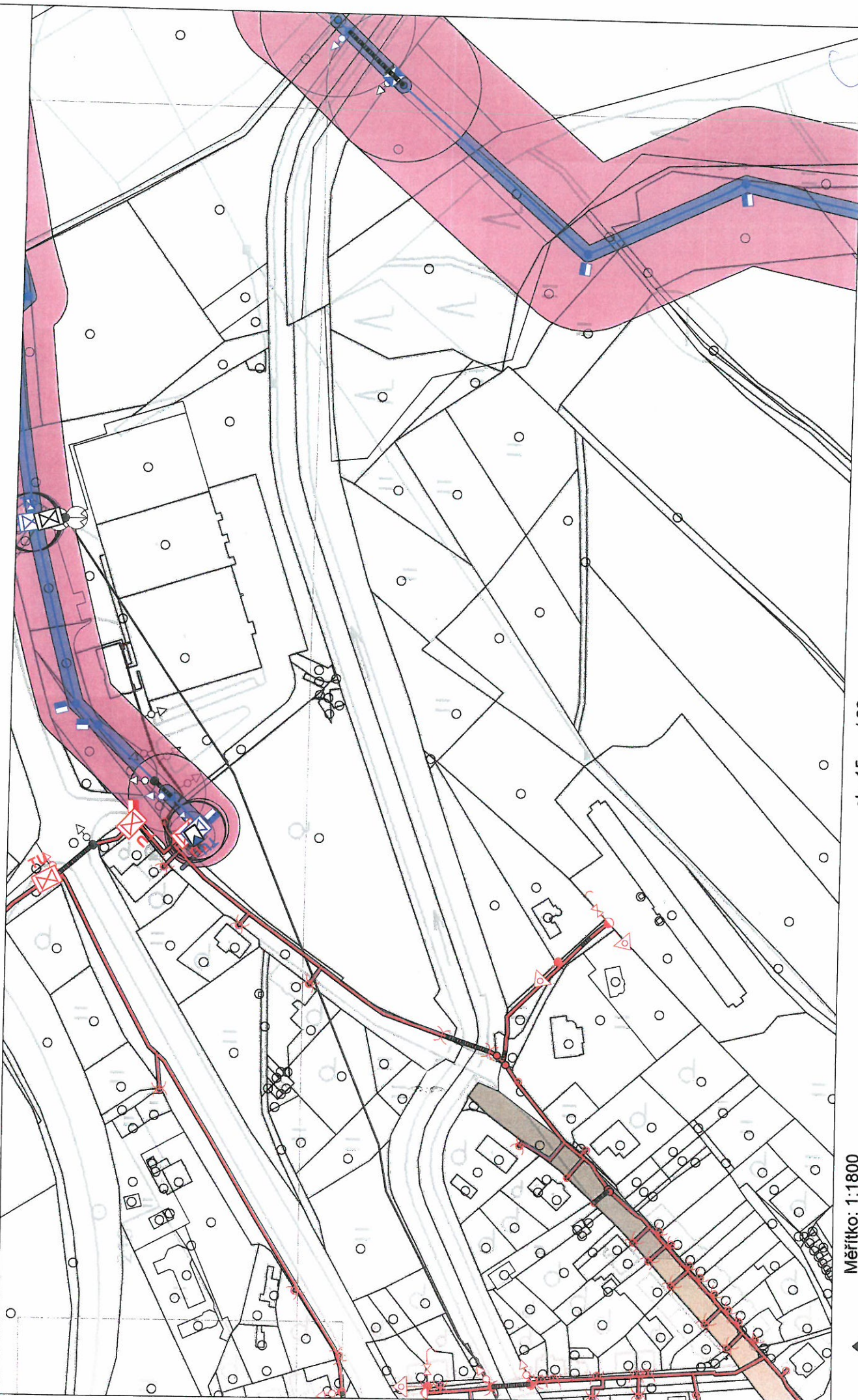
RWE Distribuční služby, s.r.o.  
Plyničská 499/1  
657 02 Brno

Vytvořil: marsakova

Datum: 12.06.2014

14





Měřítko: 1:1800

Popis: *Nový plyn*

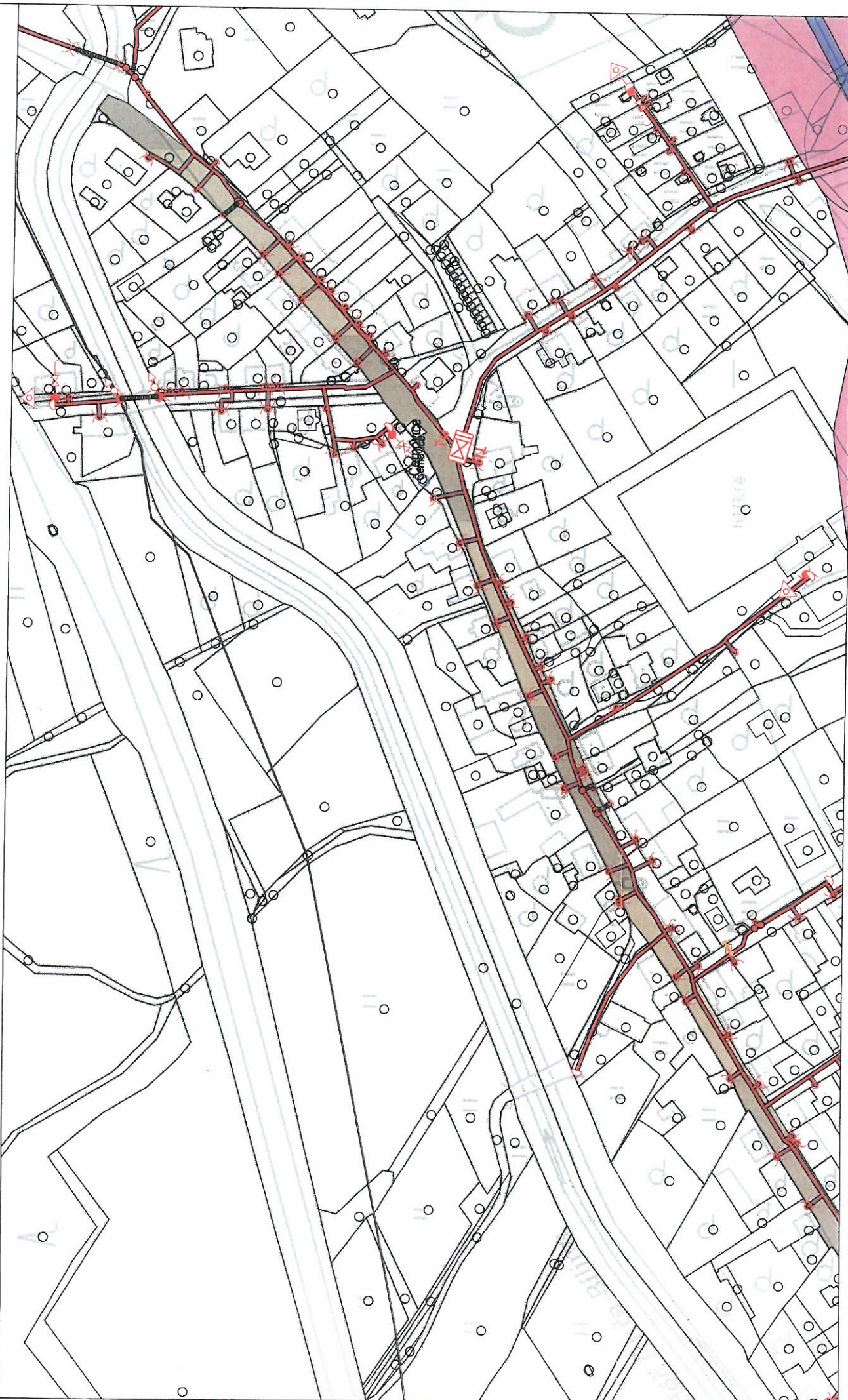
str. 15 / 29

RWE Distribuční služby, s.r.o.  
Plynárenská 499/1  
657 02 Brno

Vytvořil: marsakova  
Datum: 12.06.2014

14





Měřítko: 1:1800

Popis: 100903265

str. 16 / 29

RWE Distribuční služby, s.r.o.  
Plynárenská 499/1  
657 02 Brno

Vytvořil: marsakova  
Datum: 12.06.2014

14



Čermovická ul. Chemická

Měřítko: 1:1800

Popis: *100093265*

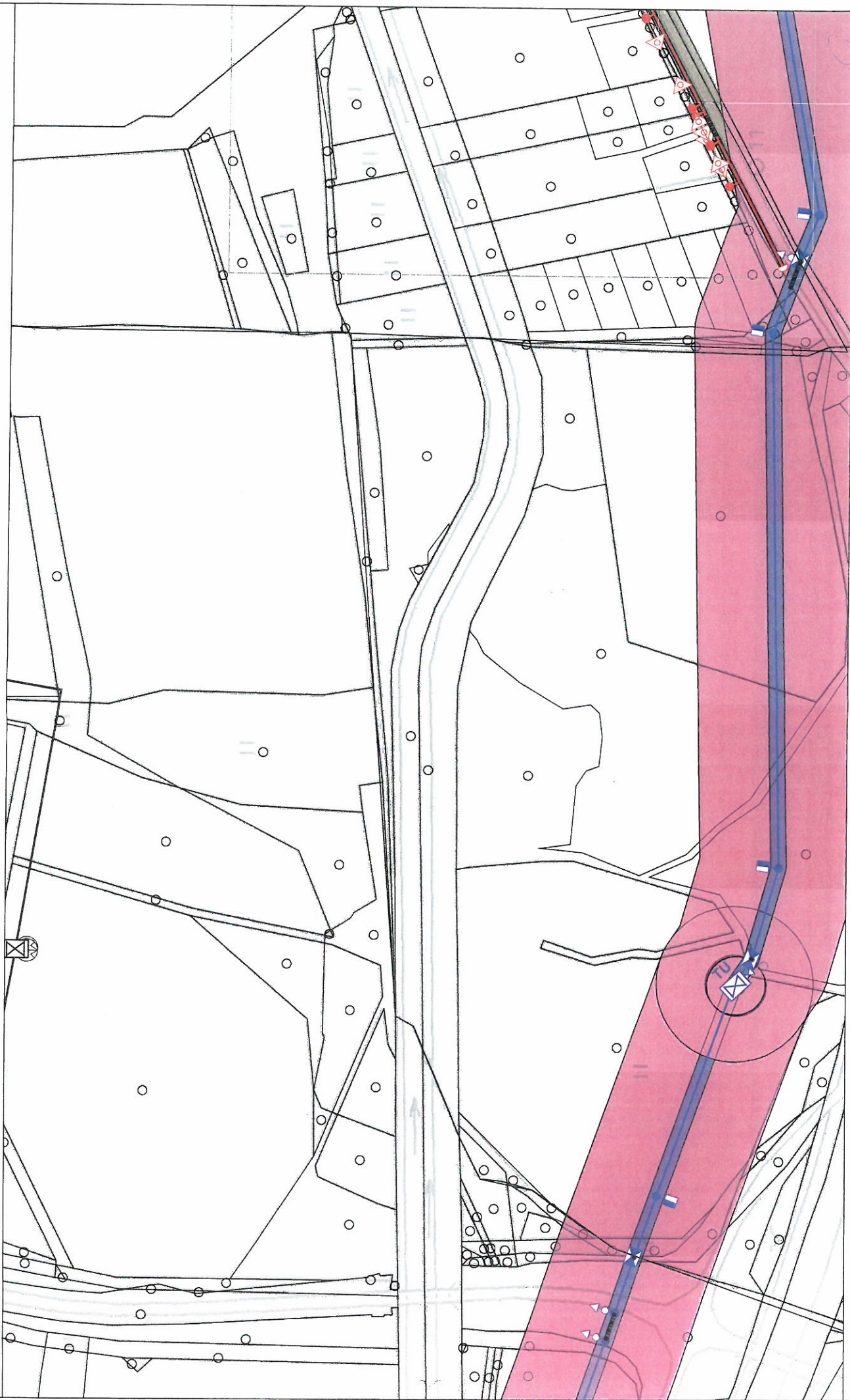
str. 17 / 29

RWE Distribuční služby, s.r.o. Vytvořil: marsakova  
Plynárenská 499/1  
657 02 Brno  
Datum: 12.06.2014

14







Měřítko: 1:1800

Popis: *100953205*

str. 18 / 29

RWE Distribuční služby, s.r.o.

Plynárenská 499/1

657 02 Brno

Vytvořil: marsakova

Datum: 12.06.2014

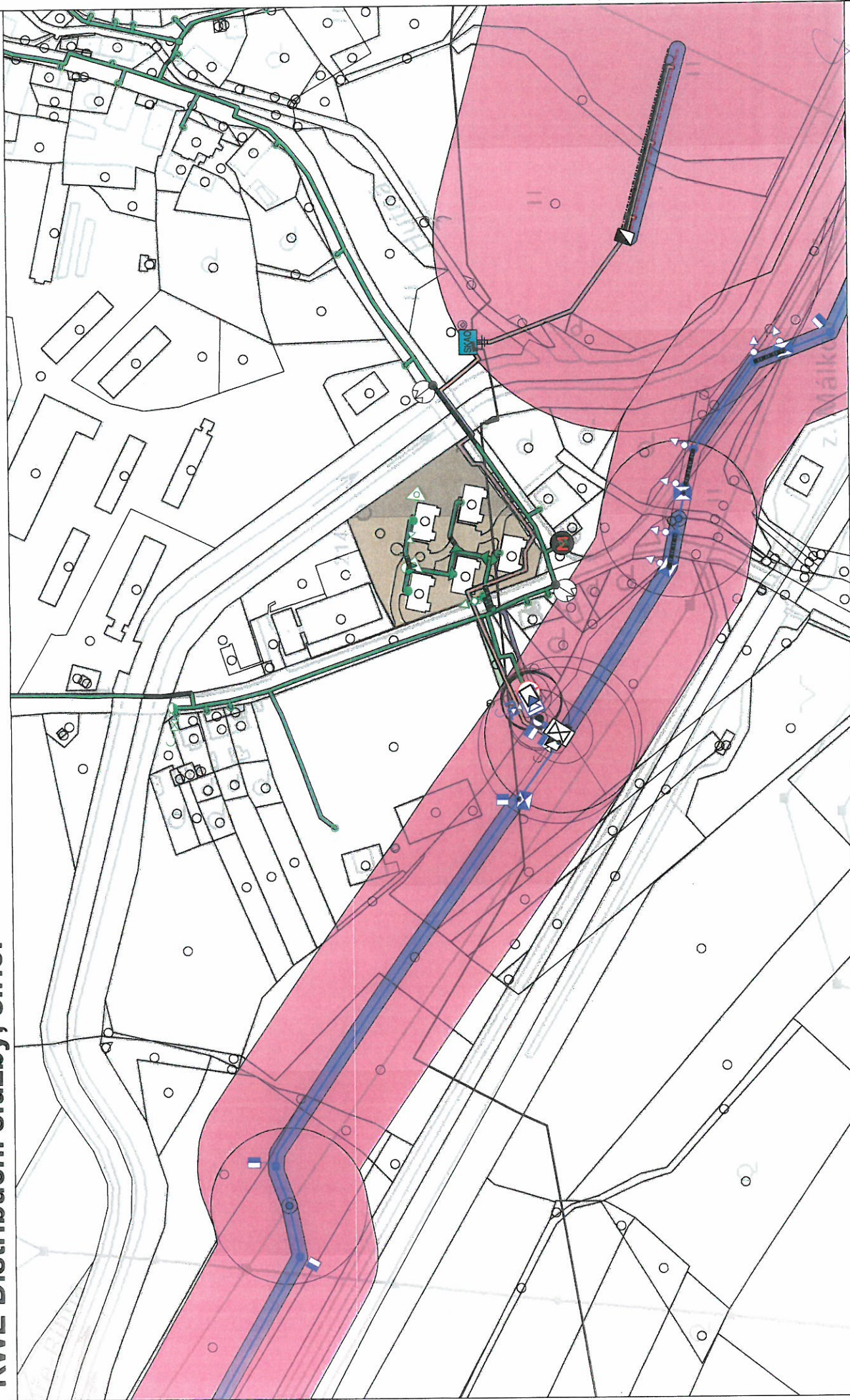
14



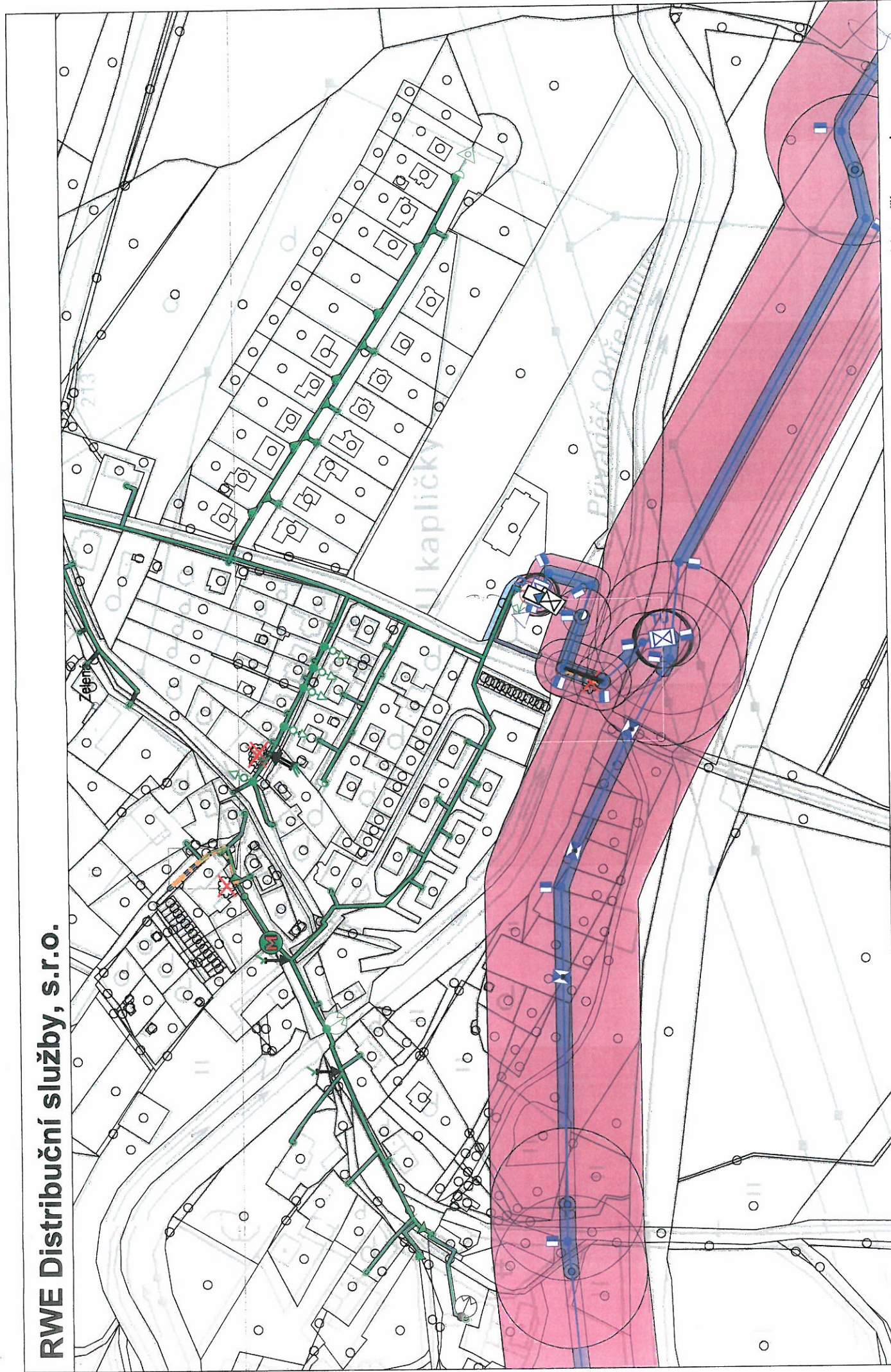


14

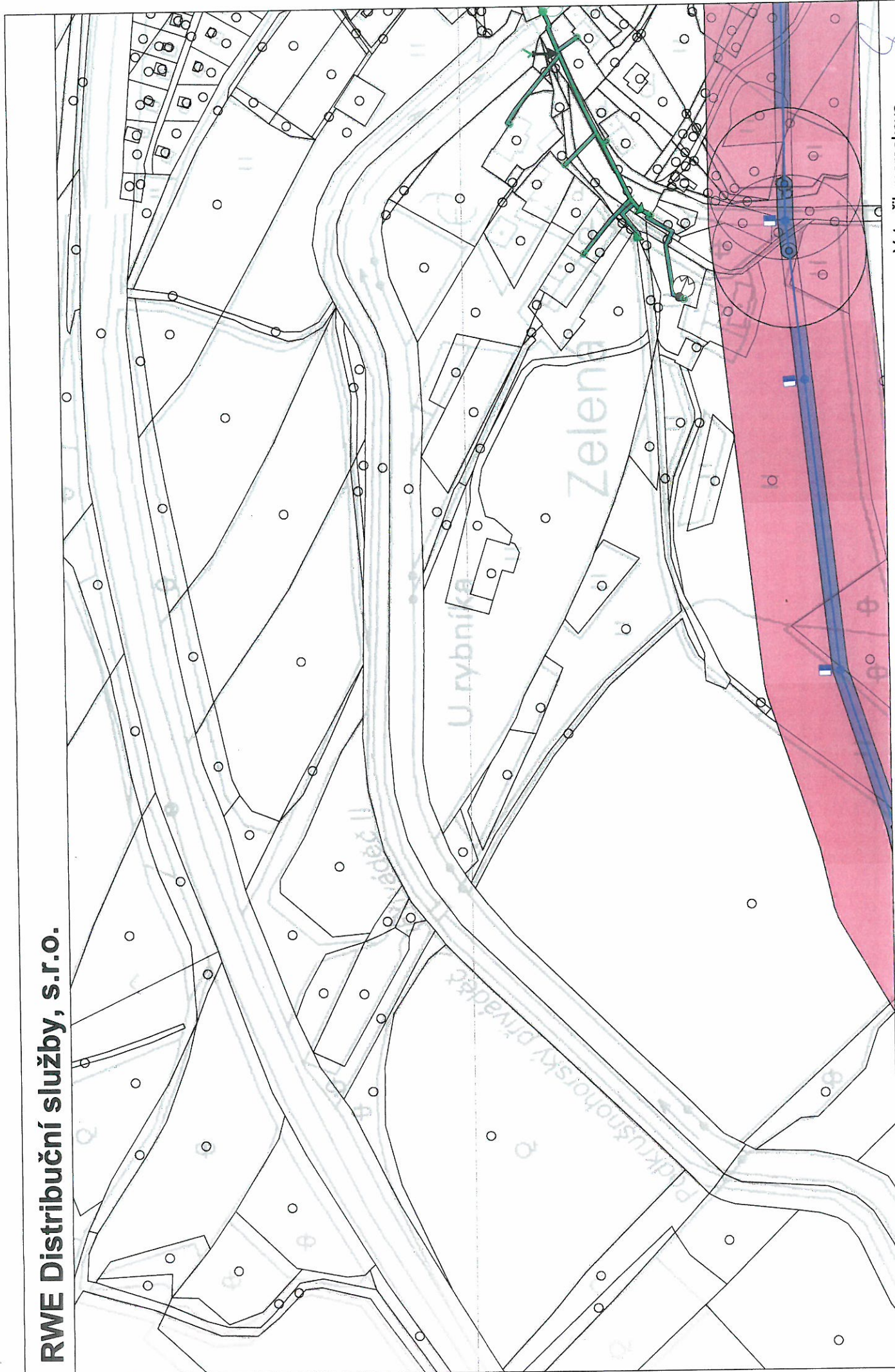
















Měřítko: 1:1800

Popis: *50093205*

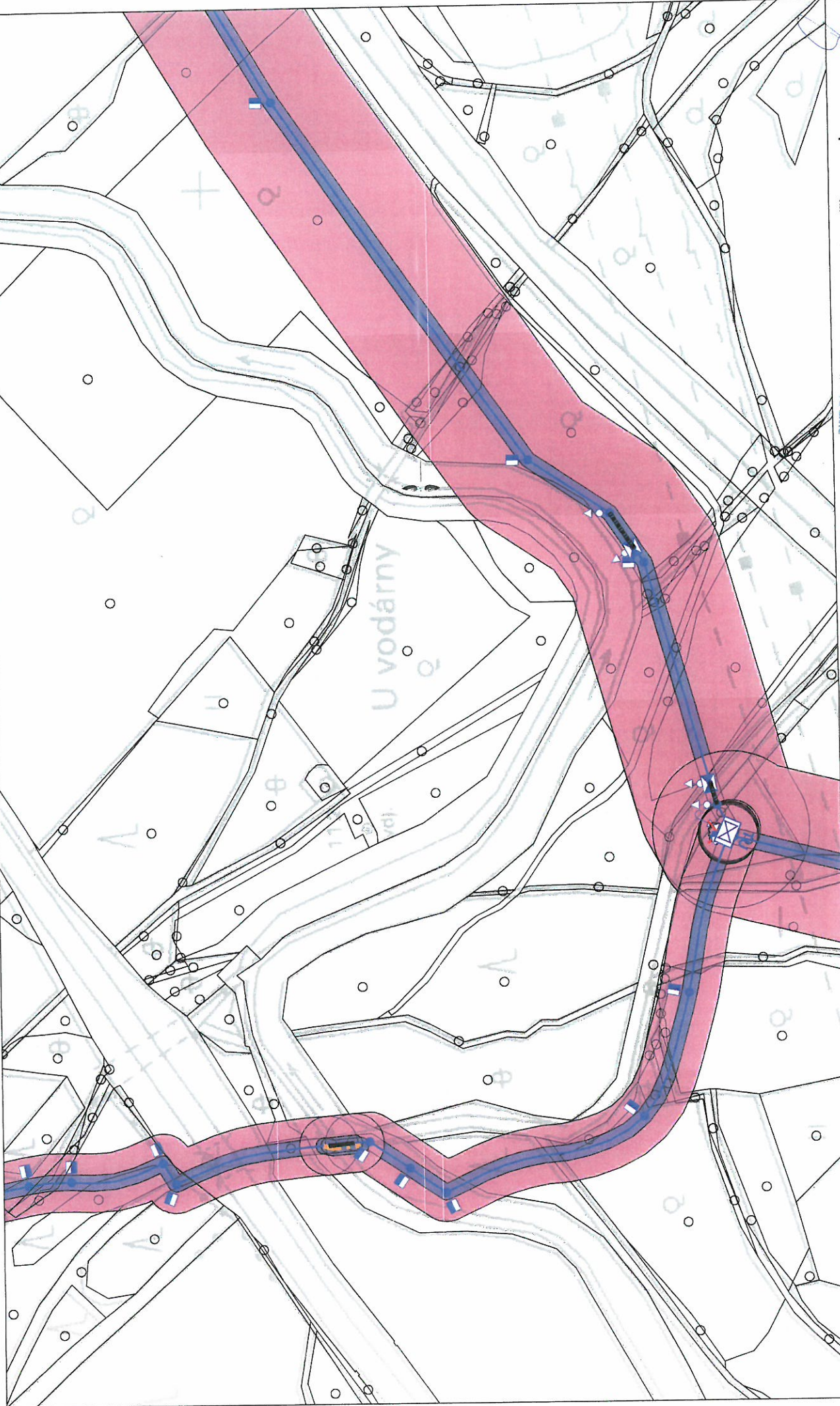
str. 23 / 29

Vytvořil: marsakova

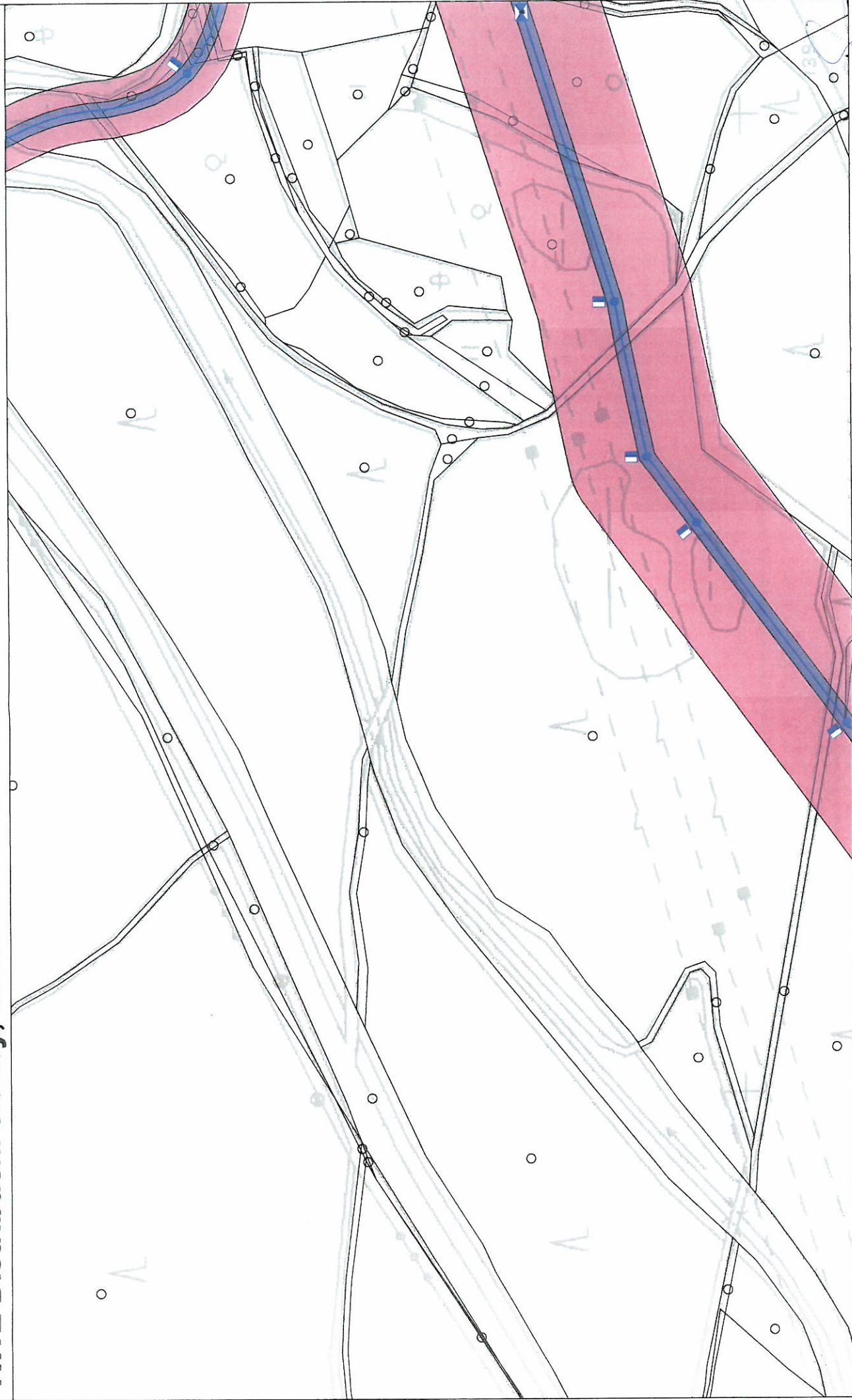
Datum: 12.06.2014

RWE Distribuční služby, s.r.o.  
Plynárenská 459/1  
657 02 Brno

14







Měřítko: 1:1800

Popis:

*JN09032W*

str. 24 / 29

RWE Distribuční služby, s.r.o.

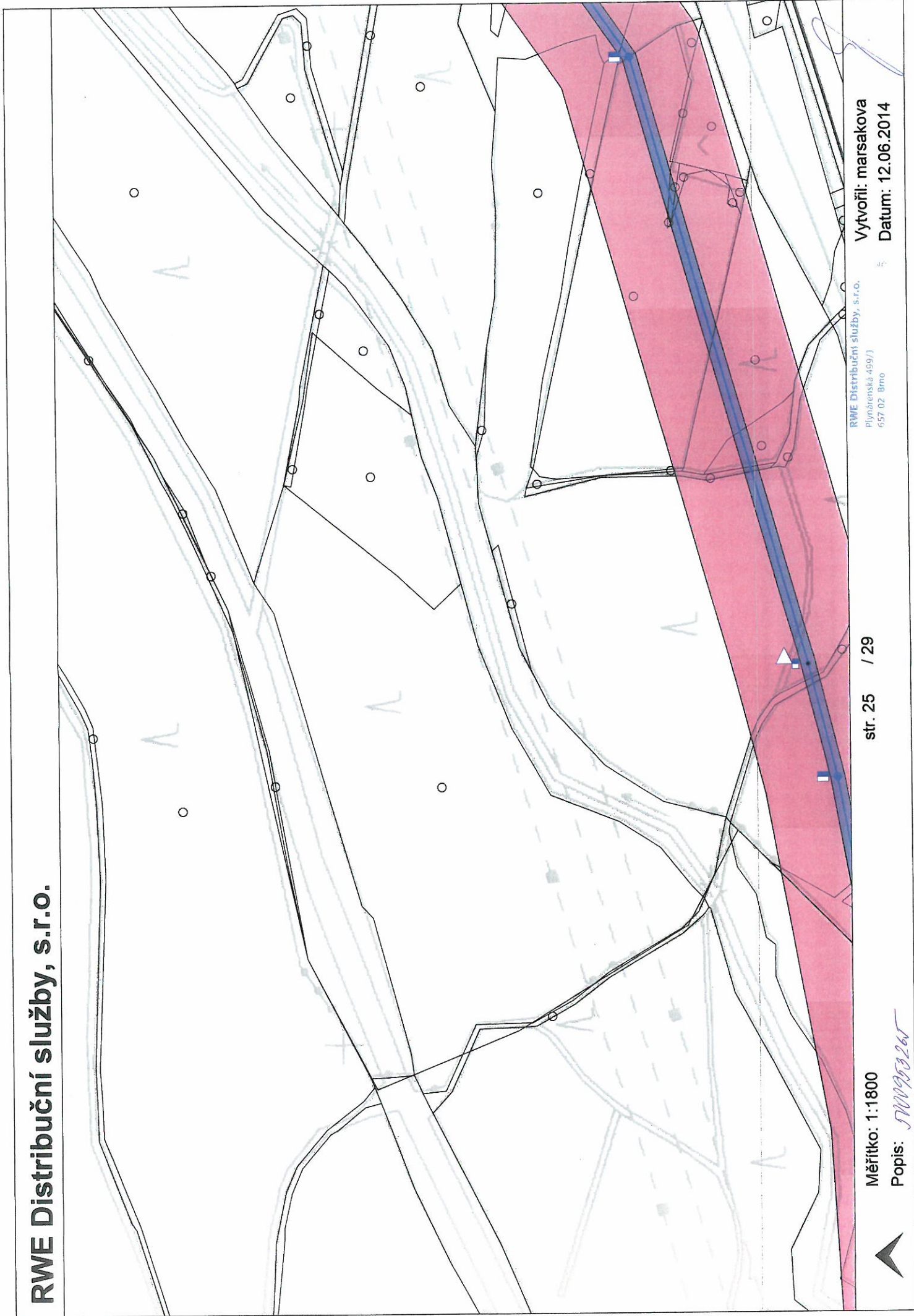
Plynárenská 499/1

657 02 Brno

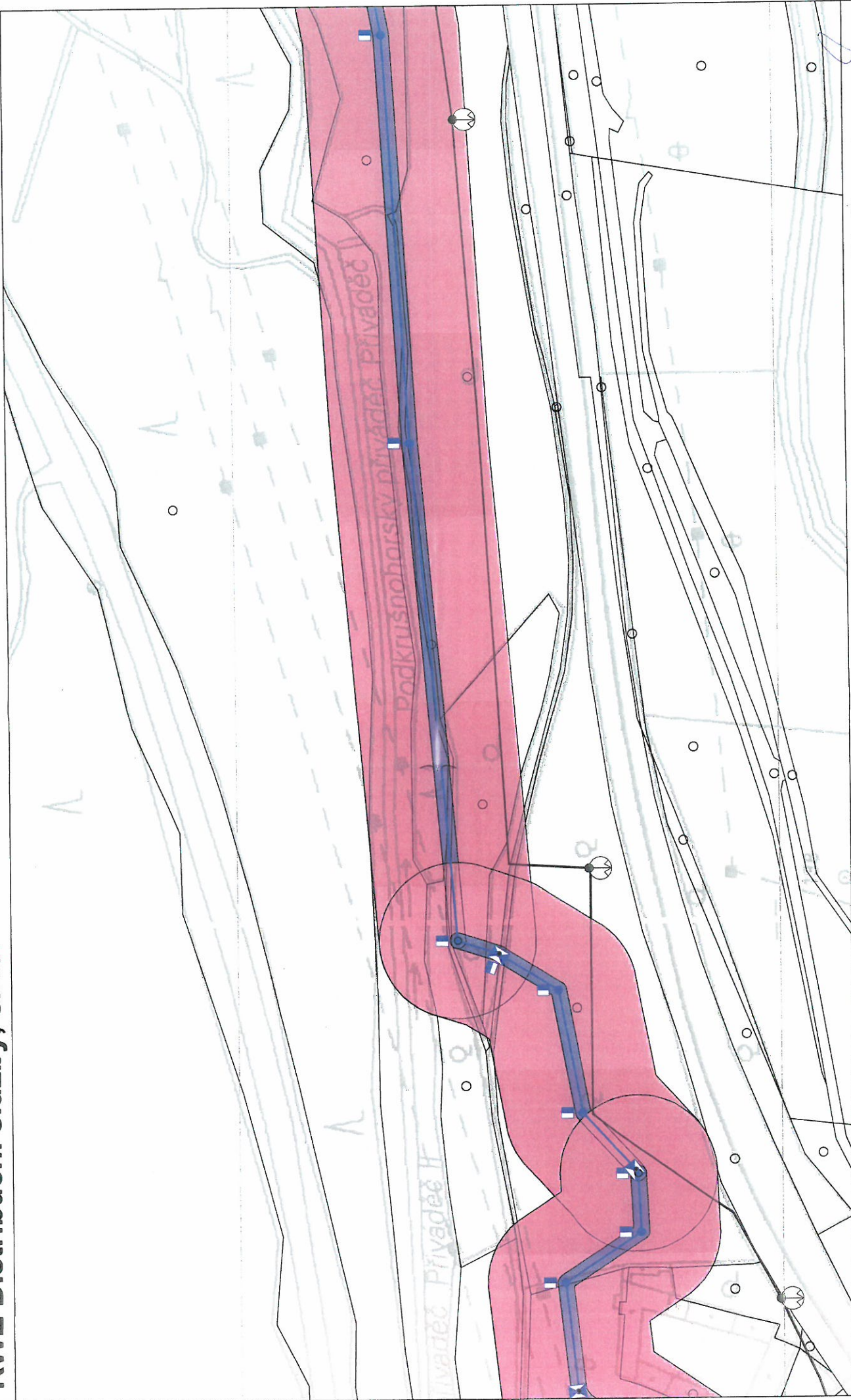
Vytvořil: marsakova

Datum: 12.06.2014

14







Měřítko: 1:1800

Popis: *SW 953265*

str. 26 / 29

RWE Distribuční služby, s.r.o.  
Plynárenská 499/1  
657 02 Brno

Vytvořil: marsakova

Datum: 12.06.2014



14





Měřítko: 1:1800

Popis: *NO9532a*

str. 27 / 29

RWE Distribuční služby, s.r.o.  
Plynárenská 499/1  
657 02 Brno

Vytvořil: marsakova  
Datum: 12.06.2014



14



Nová Víska

Nová Víska

Vytvořil: marsakova  
Datum: 12.06.2014

RWE Distribuční služby, s.r.o.  
Plynárenská 499/J  
657 02 Brno

str. 28 / 29

Měřítko: 1:1800

Popis:

*1000000*







Měřítko: 1:1800

Popis: *5MVA3265*

str. 29 / 29

RWE Distribuční služby, s.r.o.  
Plynárenská 490/1  
657 02 Brno

Vytvořil: marsakova  
Datum: 12.06.2014

14



23 (15)

**Česká republika - Ministerstvo obrany**  
**Agentura hospodaření s nemovitým majetkem**  
**Odbor územní správy majetku Praha**

Hradební 772/12, P.O. BOX 45, Praha 1 - Staré Město, PSČ 110 05, IČ 60 16 26 94; IDS:hjyaavk

Sp.zn.: 75020/2014 - 6440 – OÚZ - LIT

AZ Consult s.r.o.  
Klíšská 12

400 01 Ústí nad Labem

V Praze dne 11.6.2014

Výtisk č: 1

Počet listů: 1

Přílohy: 1/1 sl.



**Věc: Oprava betonového pláště, PPV, ř.km 0,000 – 18,500 v k.ú. Březeneč, Chomutov I a II, Krbice, Málkov, Zelená, Ahníkov, Místo, Pruněřov.**

Česká republika - Ministerstvo obrany ČR, jejíž jménem jedná Jaroslav JANOUŠEK - vedoucí oddělení ochrany územních zájmů Agentury hospodaření s nemovitým majetkem Praha, ve smyslu ustanovení § 7, odst. 2, zák.č. 219/2000 Sb., ve znění pozdějších předpisů, § 175 odst. 1, zákona č.183/2006 Sb., o územním plánování a stavebním řádu (stavební zákon) a v souladu s Rozkazem ministra obrany č. 39/2011 Věstníku MO – Zabezpečení výkonu působnosti MO ve věcech územního plánování a stavebního řádu,

**vydává závazné souhlasné stanovisko**

**k realizaci akce tak, jak byla doložena v písemné a grafické dokumentaci.**

Výše uvedená akce byla posouzena Ministerstvem obrany na základě ustanovení §6, odst.1, písmeno h) zákona č. 222/1999 Sb., zajišťování obrany České republiky v platných zněních a resortních předpisů.

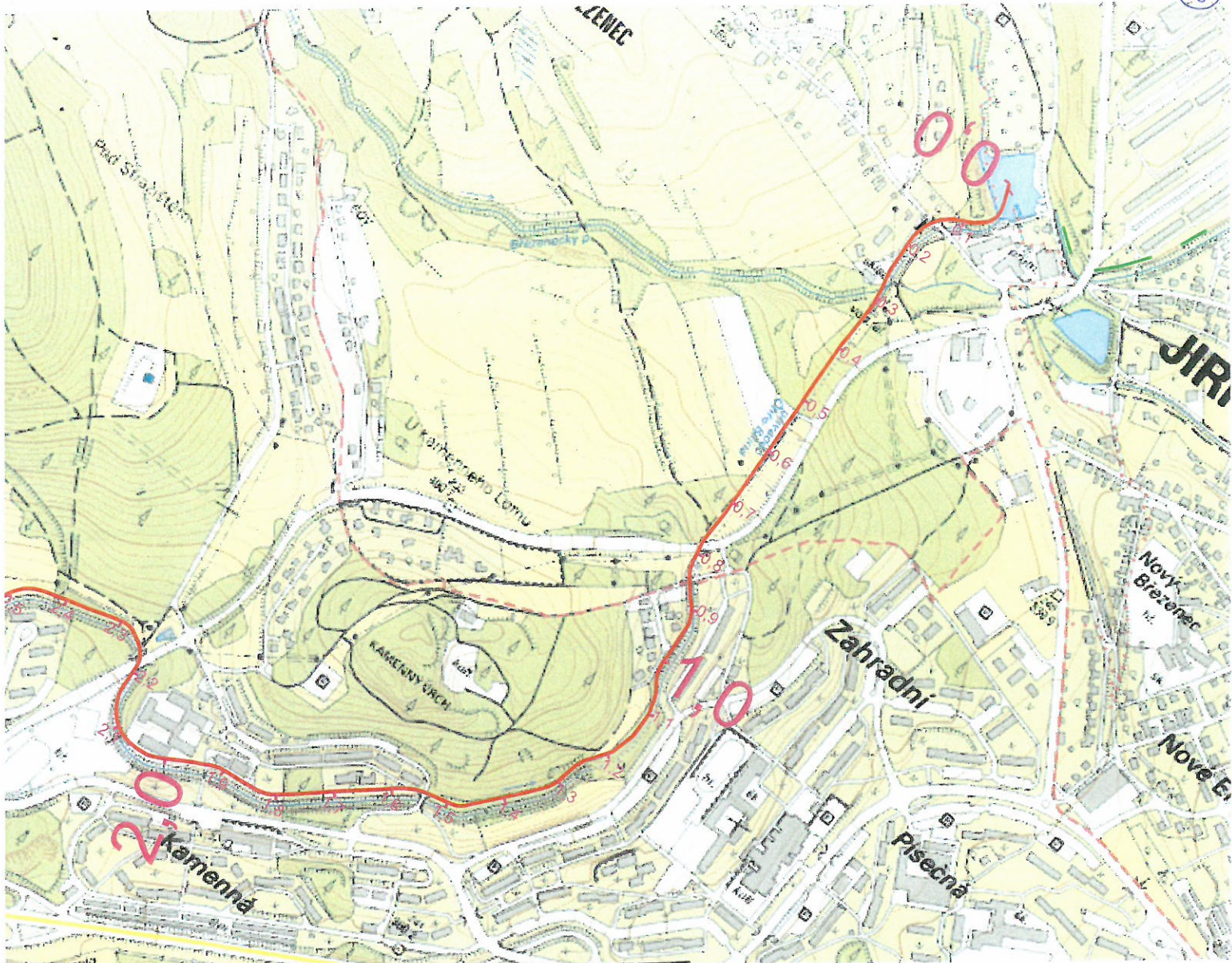
Toto závazné stanovisko je platné dva roky a platí jen pro námi ověřenou dokumentaci a rozsah prací na ní vyznačených. Nebude-li během této doby stavba zahájena nebo dojde-li ke změně umístění, výšce nebo rozsahu stavby, musí být stavba s AHNM Praha znovu projednána. Na jeho základě lze vydat stavební povolení.

*Toto stanovisko nenahrazuje souhlas ČR-MO zastoupené ředitelem Odboru územní správy majetku Praha v případech, kdy je ČR-MO účastníkem územního a stavebního řízení ve smyslu stavebního zákona jako vlastník nemovitostí dotčených realizací akce nebo vlastník nemovitostí sousedících (§ 52, § 85 a § 109 zák.č. 183/2006 Sb. ve znění pozdějších předpisů).*

Kontaktní osoba : R.Leniková, č.tel. 973 287 118.

Vedoucí OdOÚZ AHNM Praha  
Jaroslav JANOUŠEK





**Agentura** novitým majetkem  
Gustich zájmů  
Tato projektová dokumentace  
platí pouze s písemným vyjádřením:



AZ CONSULT, spol. s r.o.

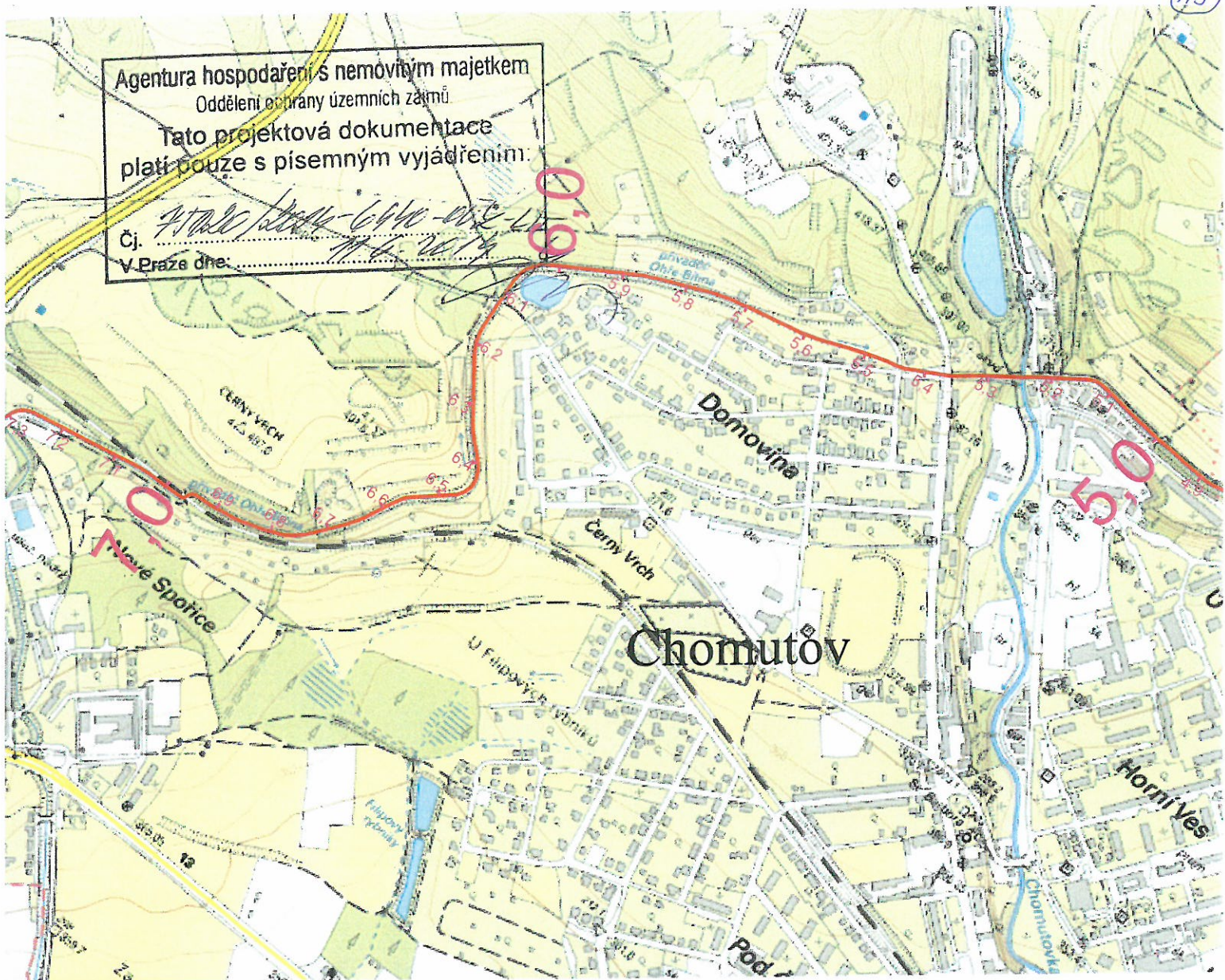
<table border="1"> <tr> <td> <p> Odpov. proj.: Ing. Martin David  Vypracoval: Ing. Martin Valenta  Kontroloval: Ing. Martin David  Kraj: Ústecký Místo: Chomutov  Objednatel: Povodí Ohře, s.p. </p> </td> <td> <p> <b>AZCONSULT</b><sup>®</sup>  <span>spol. s r. o.</span>    Klíšská 12, 400 01 Ústí nad Labem  Tel.: 475 240 888  Tel/fax.: 475 240 864  E-mail: azconsult@azconsult.cz  ČSN EN ISO 9001 </p> </td> </tr> </table>	<p> Odpov. proj.: Ing. Martin David  Vypracoval: Ing. Martin Valenta  Kontroloval: Ing. Martin David  Kraj: Ústecký Místo: Chomutov  Objednatel: Povodí Ohře, s.p. </p>	<p> <b>AZCONSULT</b><sup>®</sup>  <span>spol. s r. o.</span>    Klíšská 12, 400 01 Ústí nad Labem  Tel.: 475 240 888  Tel/fax.: 475 240 864  E-mail: azconsult@azconsult.cz  ČSN EN ISO 9001 </p>	<table border="1"> <tr> <td colspan="2"> <p>Zn. souboru: ...</p> </td> </tr> <tr> <td> <p>Stupeň: DSP/DPS</p> </td> <td> <p>Formát: 2 x A4</p> </td> </tr> <tr> <td> <p>Č. zak.: 270/12</p> </td> <td rowspan="2"> <p>Č. paré :</p> </td> </tr> <tr> <td> <p>Datum: V. 2014</p> </td> </tr> <tr> <td> <p>Měřítko: 1 : 10 000</p> </td> <td> <p>Č. přílohy: ...</p> </td> </tr> </table>	<p>Zn. souboru: ...</p>		<p>Stupeň: DSP/DPS</p>	<p>Formát: 2 x A4</p>	<p>Č. zak.: 270/12</p>	<p>Č. paré :</p>	<p>Datum: V. 2014</p>	<p>Měřítko: 1 : 10 000</p>	<p>Č. přílohy: ...</p>
<p> Odpov. proj.: Ing. Martin David  Vypracoval: Ing. Martin Valenta  Kontroloval: Ing. Martin David  Kraj: Ústecký Místo: Chomutov  Objednatel: Povodí Ohře, s.p. </p>	<p> <b>AZCONSULT</b><sup>®</sup>  <span>spol. s r. o.</span>    Klíšská 12, 400 01 Ústí nad Labem  Tel.: 475 240 888  Tel/fax.: 475 240 864  E-mail: azconsult@azconsult.cz  ČSN EN ISO 9001 </p>											
<p>Zn. souboru: ...</p>												
<p>Stupeň: DSP/DPS</p>	<p>Formát: 2 x A4</p>											
<p>Č. zak.: 270/12</p>	<p>Č. paré :</p>											
<p>Datum: V. 2014</p>												
<p>Měřítko: 1 : 10 000</p>	<p>Č. přílohy: ...</p>											
<p> Akce: PPV, ř. km 0,00 - 18,500  - oprava betonového pláště    Výkres: Celková situace část 1 </p>												

DOKUMENTACI LZE UŽÍVAT POUZE VE SMYSLU PŘÍSLUŠNÉ SMLOUVY O DÍLO. KOPIJOVÁNÍ A ROZŠÍŘOVÁNÍ POUZE PO PŘEDCHOZÍM SOUHLASU AZ CONSULT spol. s r.o.



Agentura hospodaření s nemovitým majetkem  
Oddělení ochrany územních zájmů  
Tato projektová dokumentace  
platí pouze s písemným vyjádřením:

Čj. *7246/2014-6040-013-4*  
V Praze dne: *14. 10. 14*



SOUŘADNICOVÝ SYSTÉM: S-JTSK  
VÝŠKOVÝ SYSTÉM: B.p.v.  
KÚ: Březenec, Chomutov I, Chomutov II, Krbice,  
Málkov u Chomutova, Zelená, Ahníkov,  
Místo, Pruněřov.  
OKRES: Chomutov, Kadaň

S

AZ CONSULT, spol. s r.o.

Číslo zakázky.....270/12

Výrobek uvolněn k použití

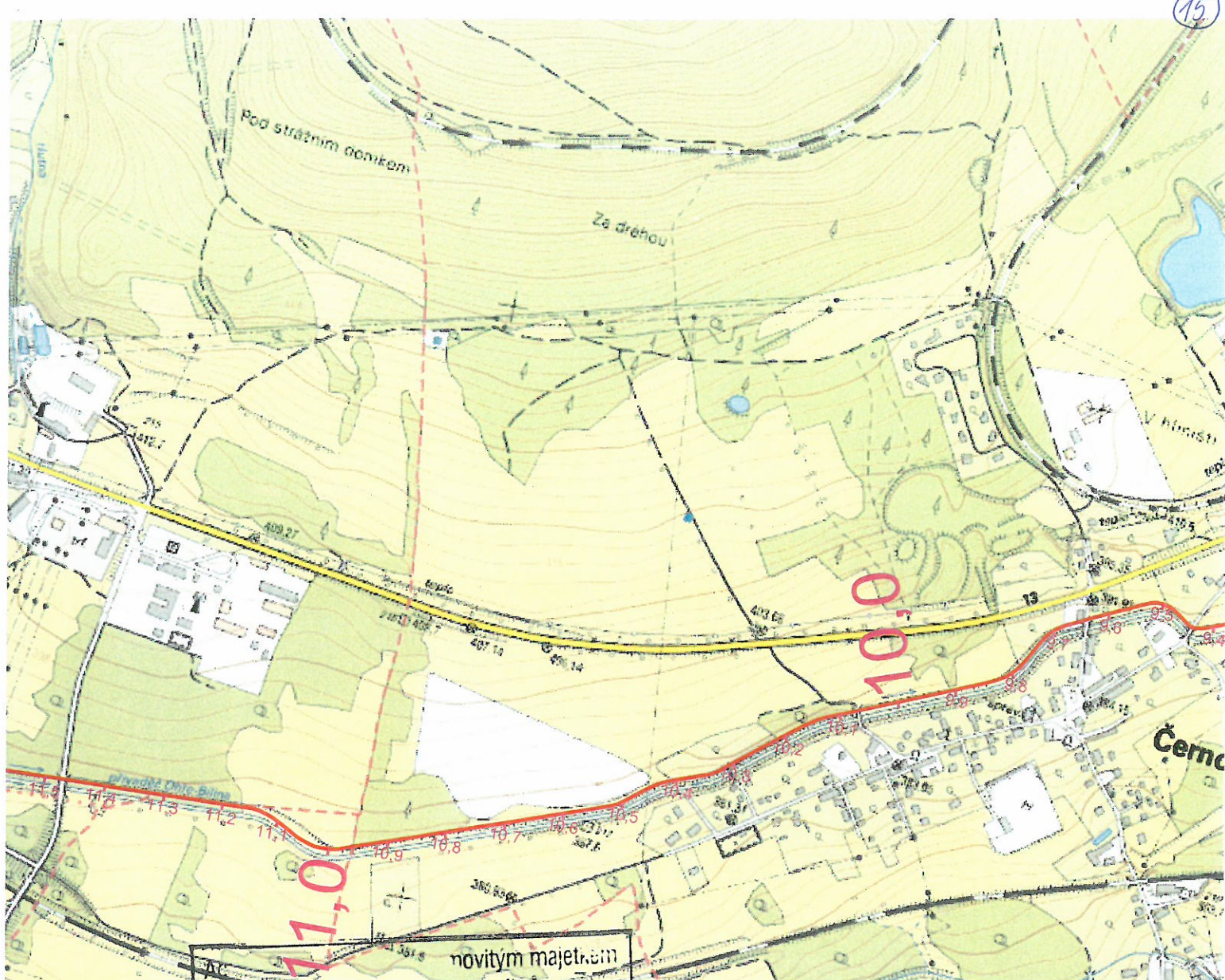
Datum.....V. 2014 ③



Odpov. proj.:	Ing. Martin David		
Vypracoval:	Ing. Martin Valenta		
Kontroloval:	Ing. Martin David		
Kraj:	Ústecký	Místo:	Chomutov
Objednatel:	Povodí Ohře, s.p.		
Akce:	PPV, ř. km 0,00 - 18,500 - oprava betonového pláště		
Výkres:	Celková situace část 2		

<b>AZ CONSULT®</b> spol. s r. o.	
Klišská 12, 400 01 Ústí nad Labem Tel.: 475 240 888 Tel/fax.: 475 240 864 E-mail: azconsult@azconsult.cz ČSN EN ISO 9001	
Zn. souboru: ...	
Stupeň: DSP/DPS	Formát: 2 x A4
Č. zak.: 270/12	Č. paré :
Datum: V. 2014	
Měřítko: 1 : 10 000	Č. přílohy: ...





novitým majetkem  
ich zájmů

Tato projektová dokumentace  
platí pouze s písemným vyjádřením:

Čj: *270/12 - 040-012-01*  
V Praze dne: *10. 12. 2014*






AZ CONSULT, spol. s r.o.

Číslo zakázky.....270/12

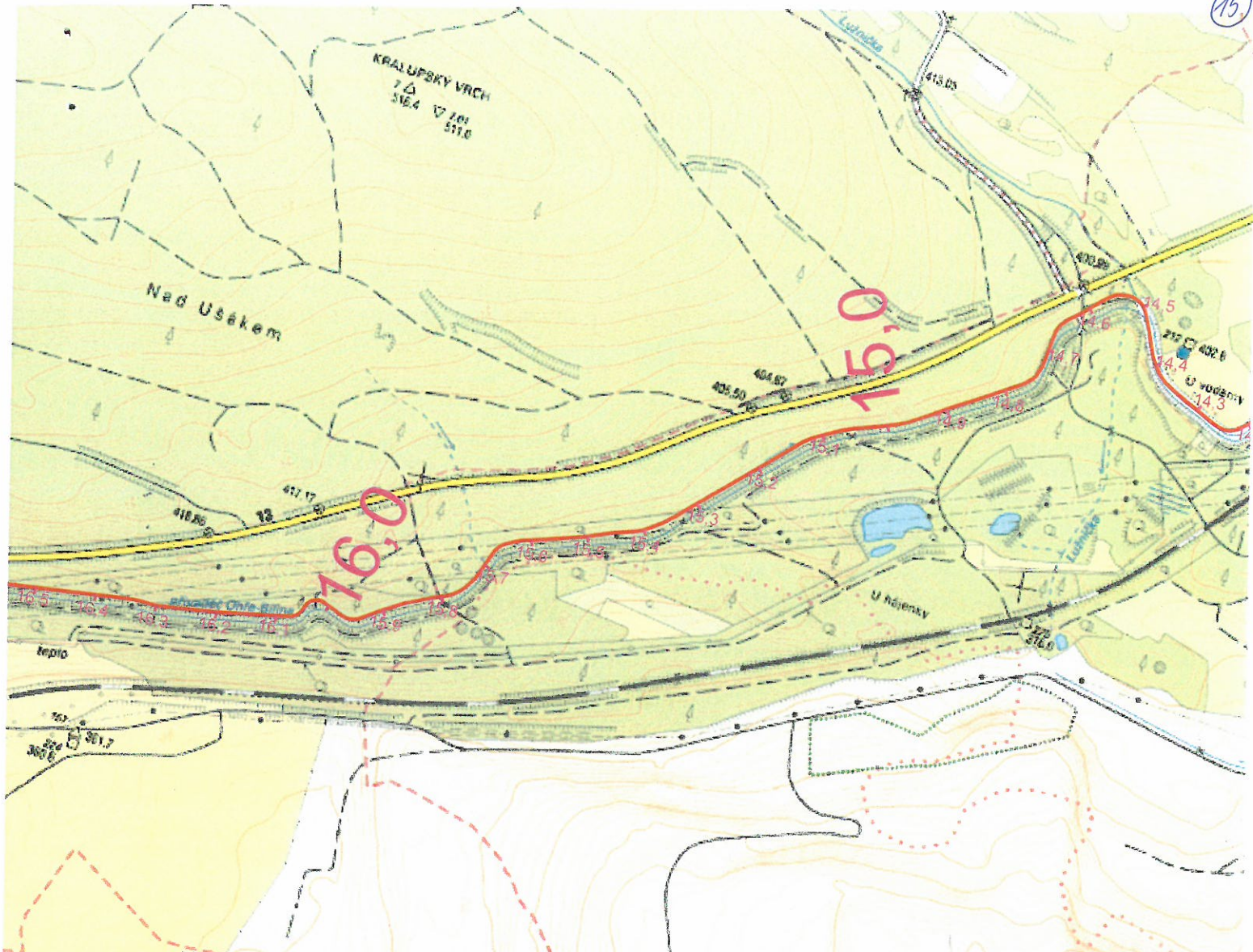
Výrobek uvolněn k použití

Datum.....V. 2014


Odpov. proj.:	Ing. Martin David	
Vypracoval:	Ing. Martin Valenta	
Kontroloval:	Ing. Martin David	
Kraj:	Ústecký	Místo: Chomutov
Objednatel:	Povodí Ohře, s.p.	
Akce:	PPV, ř. km 0,00 - 18,500 - oprava betonového pláště	
Výkres:	Celková situace část 3	

<b>AZCONSULT®</b> spol. s r. o.	
Klíšská 12, 400 01 Ústí nad Labem Tel.: 475 240 888 Tel/fax.: 475 240 864 E-mail: azconsult@azconsult.cz ČSN EN ISO 9001	
Zn. souboru: ...	
Stupeň: DSP/DPS	Formát: 2 x A4
Č. zak.: 270/12	Č. paré:
Datum: V. 2014	
Měřítko: 1 : 10 000	Č. přílohy:






Agentura pro nemovitým majetkem  
Oddělení ochrany uzemních zájmů  
Tato projektová dokumentace  
platí pouze s písemným vyjádřením:  
Čj. *Stavební úřad - Ústí nad Labem*  
V Praze dne: *16. 2. 2014*



AZ CONSULT, spol. s r.o.  
Číslo zakázky: *270/12*  
Výrobek uvolněn k použití  
Datum: *V. 2014* (3)

Odpov. proj.: Ing. Martin David		<b>AZ CONSULT®</b> spol. s r. o.  Klíšská 12, 400 01 Ústí nad Labem Tel.: 475 240 888 Tel/fax.: 475 240 864 E-mail: azconsult@azconsult.cz ČSN EN ISO 9001	
Vypracoval: Ing. Martin Valenta			
Kontroloval: Ing. Martin David			
Kraj: Ústecký	Místo: Chomutov		
Objednatel: Povodí Ohře, s.p.			
Akce:  PPV, ř. km 0,00 - 18,500 - oprava betonového pláště		Zn. souboru: ...	
Výkres:  Celková situace část 4		Stupeň: DSP/DPS Formát: 2 x A4 Č. zak.: 270/12 Č. paré : Datum: V. 2014 Měřítko: 1 : 10 000 Č. přílohy: ...	
DOKUMENTACI LZE UŽÍVAT POUZE VE SMYSLU PŘÍSLUŠNÉ SMLOUVY O DÍLO. KOPÍROVÁNÍ A ROZŠÍŘOVÁNÍ POUZE PO PŘEDCHOZÍM SOUHLASU AZ CONSULT spol. s r. o.			





Severočeské vodovody a kanalizace, a.s.

Váš dopis zn.:

ze dne:

Naše značka: O14610073627/OTPČMO/Or  
složka:

Vyřizuje: Ing. Oravcová

Datová  
schránka: f7rf9ns

Telefon: 840 111 111

Email: [info@scvk.cz](mailto:info@scvk.cz)

Datum: 9.6.2014

AZ Consult spol. s r.o.

Petra Pazderová

Klíšská 12

400 01 Ústí nad Labem

### Vyjádření společnosti společností Severočeské vodovody a kanalizace, a.s.,

Název akce:	<b>PPV, ř.km 0,00-18,500 -- oprava betonového pláště</b>		
Účel vyjádření:	existence zařízení ve správě SČVK		
Zájmové území:	Okres: Chomutov		
	Obec: Chomutov		
	Březenecká a další dle situace		
	k.ú. Chomutov I,II, Pruněřov, Ahníkov, Černovice, Spořice, Březeneč, Jirkov		
Odběrné místo:			
Žadatel:	<b>Petra Pazderová</b>		
Adresa, telefon, e-mail	pazderova@azconsult.cz		
Investor:			
Projektant:			
Vodohospodářská stavba	ANO/NE		

Předchozí vyjádření a rozhodnutí	
Platnost vyjádření:	<b>jeden rok ode dne vyhotovení</b>


Ve výše definovaném zájmovém území **se nachází** zařízení provozovaná naší společností a jejich ochranná nebo bezpečnostní pásma.

Uvedené zařízení je znázorněno na přiloženém zákresu, který je nedílnou součástí poskytnuté informace. Zákres slouží pouze jako orientační informace o existenci zařízení a ochranných či bezpečnostních pásmech.

Vytýčení skutečného umístění zařízení ve správě společnosti Severočeské vodovody a kanalizace, a.s. a jeho následné zakreslení do situace je nutné objednat na: tel. 840 111 111; [info@scvk.cz](mailto:info@scvk.cz)

Obecné technické podmínky pro realizaci a kolaudaci staveb jsou k dispozici na [www.scvk.cz](http://www.scvk.cz).





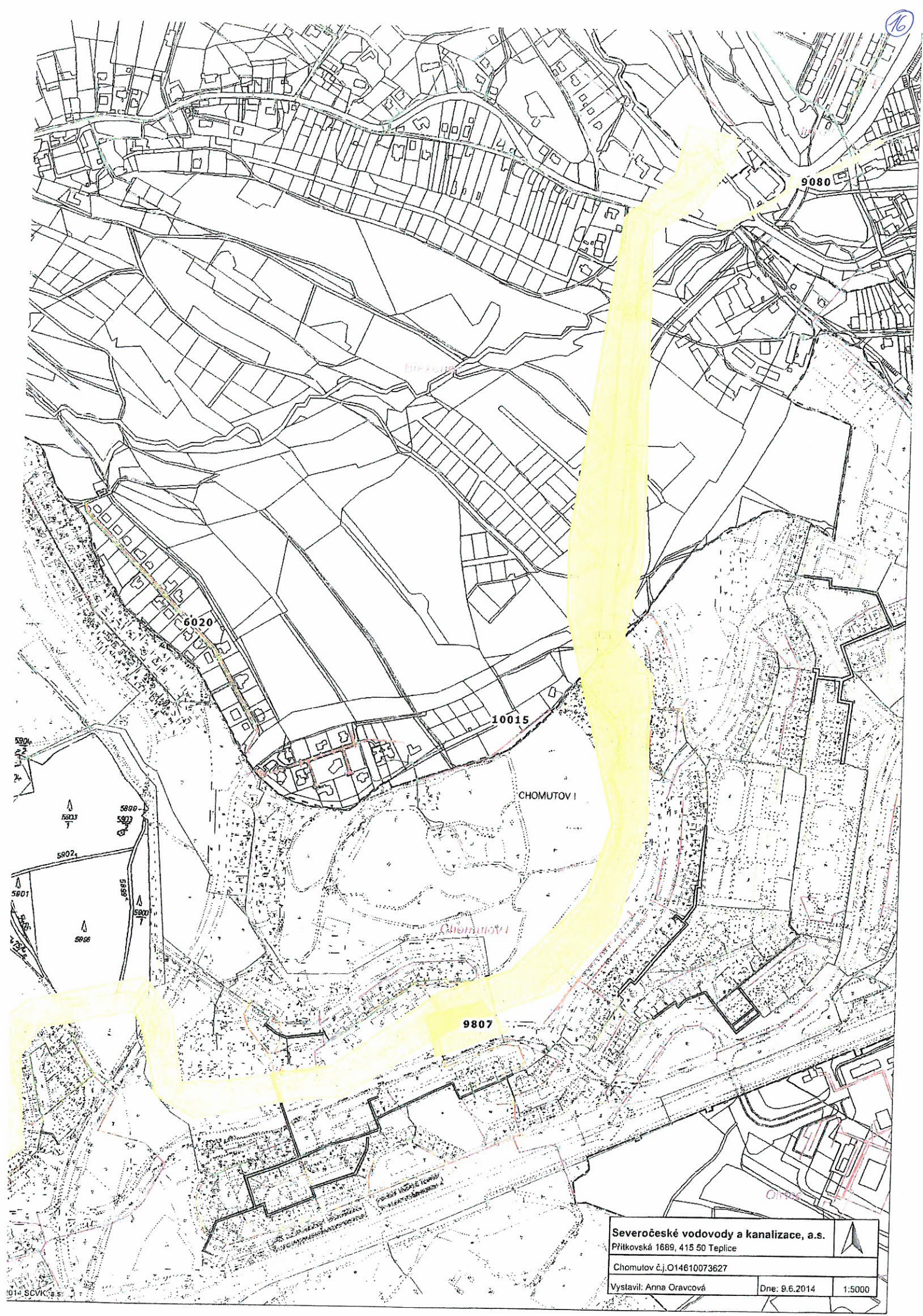
Stavby vodovodů a kanalizací, s.r.o.

**Poskytnutá informace nenahrazuje stanovisko k projektové dokumentaci pro vydání příslušného rozhodnutí.**

české vodovody a kanalizace  
 5 50 Teplice, Přítkovská 1600  
 IČ: 49099451 DIČ: CZ49099451  
 148

**Ing. Anna Oravcová**  
 referent technicko-provozní činnosti

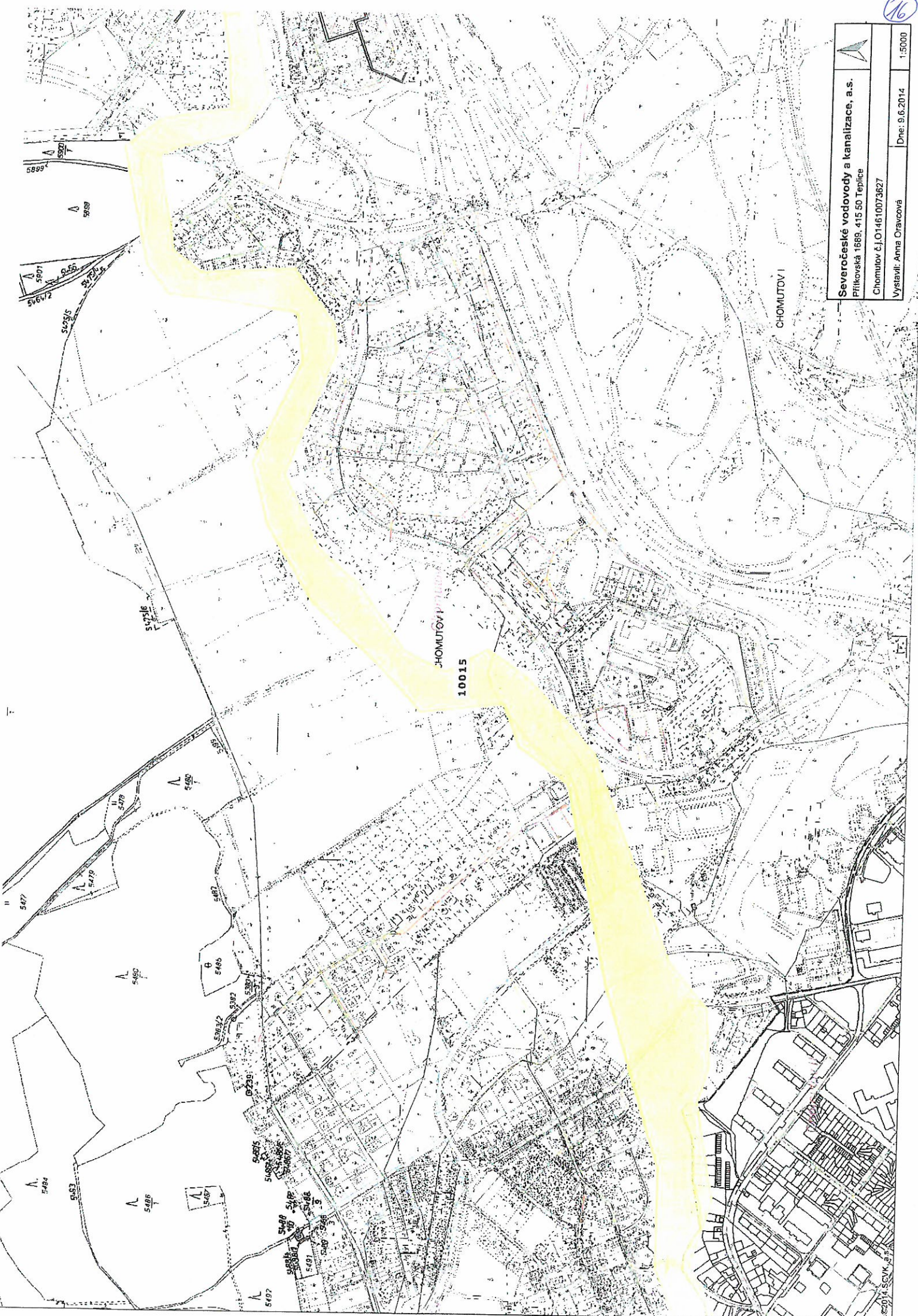




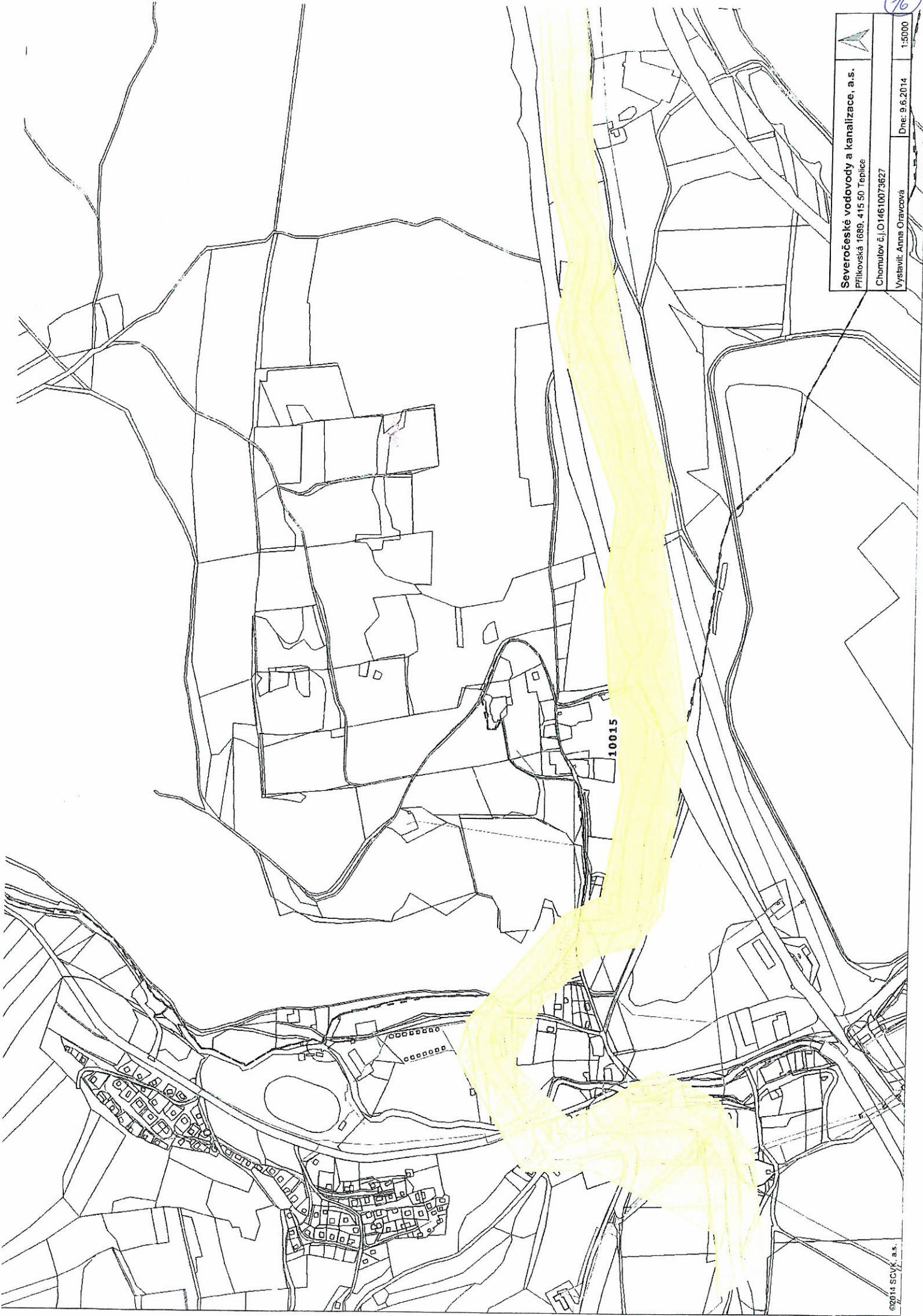
Severočeské vodovody a kanalizace, a.s.		
Přítkovská 1689, 415 50 Teplice		
Chomutov č.j.O14610073627		
Vystavil: Anna Oravcová	Dne: 9.6.2014	1:5000




Severočeské vodovody a kanalizace, a.s.  
 Přítkovská 1669, 415 50 Teplice  
 Chomutov č.j.014610073627  
 Vydal: Anna Oravcová  
 Dne: 9.6.2014  
 1:5000











Severočeské vodovody a kanalizace, a.s.  
Přítkovská 1689, 415 50 Teplice  
Chomulov č.j.O 14610073627  
Vystavil: Anna Oravcová

Dne: 9.6.2014

1:5000







Severočeské vodovody a kanalizace, a.s.

Přílkovská 1689, 415 50 Teplice

Chomutov č.j.014610073627

Vystavil: Anna Oravcová

Dne: 9.6.2014

1:5000





16

Severočeské vodovody a kanalizace, a.s.	
Přítkovská 1689, 415 50 Teplice	
Chomulov č.j.O14610073627	
Vystavil: Anna Oravcova	Dne: 9.6.2014
1:5000	





Severočeské vodovody a kanalizace, a.s.

Přítkovská 1689, 415 50 Teplice

Chomutov č.j.O14610073627

Vystavil: Anna Oravcová

Dne: 9.6.2014

1:5000



Váš dopis zn.: O/ 14/V  
Ze dne: 27.05.2014  
Naše zn.: 032100-14732/2014

Vyřizuje: Ing. Martin Krupka, Ph.D.  
Tel.: 474 636 288  
Mobil:  
E-mail: krupka@poh.cz

Datum: 03.06.2014

Petra Pazderová  
Klíšská 12  
400 01 ÚSTÍ NAD LABEM


**PPV ř. km 0,00 – 18,50 – oprava betonového pláště**

K Vaší žádosti o vyjádření k výše uvedené akci ze dne 27. května 2014, kterou jsme obdrželi dne 29. května 2014, Vám sdělujeme naše stanovisko, které platí dva roky ode dne vydání.

**Z hlediska Plánu hlavních povodí ČR (PHP) a Plánu oblasti povodí Ohře a dolního Labe (POP)**  
je připravovaná akce možná.

Z hlediska správce povodí souhlasíme s akcí bez připomínek.

**Předmětem vyjádření** je oprava a sanace betonového koryta Podkrušnohorského přivaděče v ř. km 0,00 – 18,50. Stavba bude provedena ve stávající trase se zachováním stávajícího tvaru a rozměrů koryta PPV. Stávající těsnící betonové desky budou sanovány, popřípadě vyměněny. Součástí provádění prací bude dočasné převedení vodního toku pomocí potrubí DN 600. Investorem akce je Povodí Ohře, státní podnik.  
HGR: ID 2131, 6131. ČHP: 1-14-01-0036-0-00, 1-14-01-0033-0-80, 1-14-01-0035-0-00, 1-14-01-0043-0-00, 1-14-01-0033-0-70, 1-14-01-0049-0-00, 1-13-03-1130-0-00, 1-14-01-0033-0-60, 1-13-03-1120-0-10, 1-13-03-1120-0-20, 1-14-01-0033-0-40, 1-14-01-0033-0-30, 1-13-03-1157-0-20, 1-14-01-0033-0-20. Vodní útvar: ID 14422090 - Podkrušnohorský přivaděč vody (PKP resp. PPV).



Povodí Ohře, státní podnik ⑥  
Bezručova 4219 Chomutov 430 03  
IČ: 70889988 DIČ: CZ70889988  
web: www.poh.cz

Ing. Václav Svejkský  
vedoucí odboru VR

**Příloha**

Průvodní zpráva – PPV, ř. km 0,00 – 18,50 – oprava betonového pláště (AZ CONSULT, spol. s r.o., 5/2014),  
Celková situace 4x (5/2014)

**Rozdělovník**

POh, s. p., závod Chomutov  
VHE: 02-33-11/5727 1-14-01-003 810298 / 991107  
chrono  
vlastní





18

ŽADATEL

AZ Consult, spol. s r.o.

Klíšská 1334/12

400 01 Ústí nad Labem

NAŠE ZNAČKA

0100286722

VYŘIZUJE / LINKA

840 840 840

VYŘIZENO DNE

03.06.2014

**Sdělení o existenci energetického zařízení v majetku společnosti ČEZ Distribuce, a. s., pro akci:****PPV, ř. km 0,00-18,500 - oprava betonového pláště**

Vážený zákazníku,

dovolujeme si reagovat na Vaši žádost číslo 0100286722 ze dne 03.06.2014 o sdělení o existenci energetického zařízení. V majetku společnosti ČEZ Distribuce, a. s., se na Vámi uvedeném zájmovém území nachází nebo zasahuje ochranným pásmem energetické zařízení typu:

**PODZEMNÍ SÍŤ  
NADZEMNÍ SÍŤ  
STANICE**

Energetické zařízení je chráněno ochranným pásmem podle § 46 zákona č. 458/2000 Sb. (energetický zákon) v platném znění. Přibližný průběh tras zasíláme v příloze, přičemž v trase kabelového vedení může být uloženo několik kabelů.

V případě, že uvažovaná akce nebo činnost zasáhne do ochranného pásma nadzemních vedení nebo trafostanic, popř. bude po vytyčení zjištěno, že zasahuje do ochranného pásma podzemních vedení, je nutné písemně požádat o souhlas s činností v ochranném pásmu (formulář je k dispozici na [www.cezdistribuce.cz](http://www.cezdistribuce.cz) v části Formuláře / Činnosti v ochranných pásmech, kontaktní údaje pro podání Vaší žádosti naleznete v zápatí). Jestliže uvažovaná akce vyvolá potřebu dílčí změny trasy vedení nebo přemístění některých prvků energetického zařízení, je nutné včas požádat o přeložku zařízení podle § 47 zákona č. 458/2000 Sb. v platném znění.

Upozorňujeme Vás rovněž, že v zájmovém území se může nacházet energetické zařízení, které není v majetku společnosti ČEZ Distribuce, a. s.

V případě existence podzemních energetických zařízení je povinností stavebníka před započítím zemních prací čtrnáct dní předem požádat o vytyčení prostřednictvím Zákaznické linky 840 840 840.

Pokud dojde k obnažení kabelového vedení nebo k poškození energetického zařízení, kontaktujte, prosím, naši Poruchovou linku 840 850 860, která je Vám k dispozici 24 hodin denně, 7 dní v týdnu.

Toto sdělení je platné 6 měsíců od 03.06.2014 a je jedním z podkladů pro zpracování projektové dokumentace, pokud je taková dokumentace zpracovávána. Nenahrazuje však vyjádření Provozovatele distribuční soustavy k projektové dokumentaci pro územní nebo stavební řízení, k připojení nového odběru, zdroje elektrické energie nebo k navýšení rezervovaného příkonu a výkonu a mimo havárií ani souhlas s činností v ochranném pásmu.

S pozdravem

z pověření ŘDA/94/0023/2012

ing. Zbyněk Businský,  
vedoucí odboru Správa dat o síti,  
ČEZ Distribuce, a. s.

**Přílohy**

1. Situační výkres zájmového území
2. Podmínky pro provádění činností v ochranných pásmech energetických zařízení

**SKUPINA ČEZ – GENERÁLNÍ PARTNER ČESKÉHO OLYMPIJSKÉHO TÝMU 2001–2016**

ČEZ Distribuce, a. s.

Děčín, Děčín IV-Podmokly, Teplická 874/8, PSČ 405 02 | IČ: 24729035, DIČ: CZ24729035 |  
tel. zákaznické služby: 840 840 840, fax: +420 371 102 008, tel. poruchové služby: 840 850 860  
e-mail: [info@cezdistribuce.cz](mailto:info@cezdistribuce.cz), [www.cezdistribuce.cz](http://www.cezdistribuce.cz) | bank. spoj.: KB Praha 35-4544580267/0100  
zapsaná v obchodním rejstříku vedeném u Krajského soudu v Ústí nad Labem, oddíl B, vložka 2145  
Zasílací adresa pro zákazníky: Guldenerova 2577/19, PSČ 303 03, Plzeň

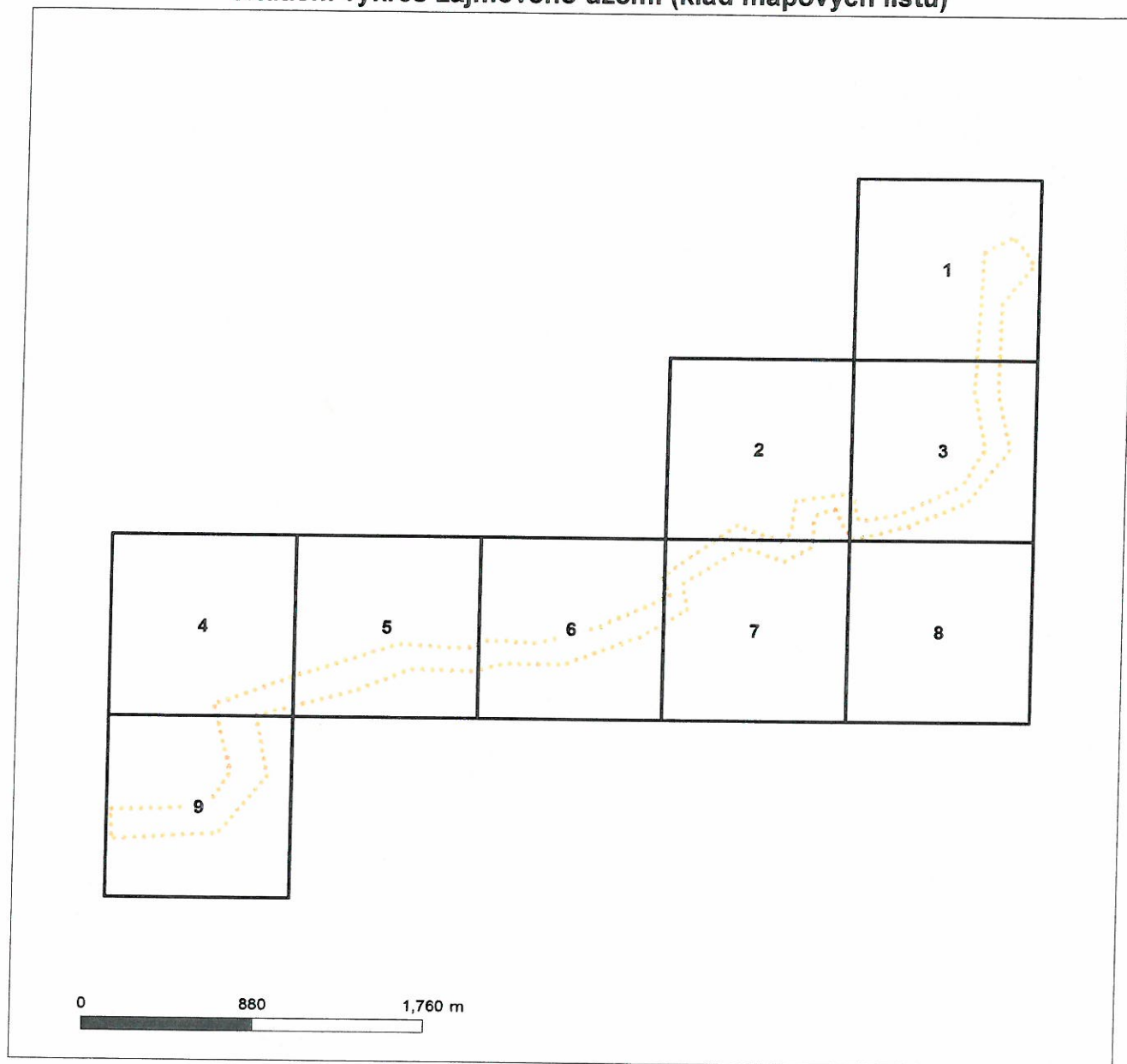




Platí pouze se sdělením číslo 0100286722.

Zakreslené polohy zařízení v příloze jsou pouze informativní.

### Situační výkres zájmového území (klad mapových listů)



LEGENDA	
	Podzemní vedení NN do 1kV
	Nadzemní vedení NN do 1kV
	Podzemní vedení VN do 35 kV
	Nadzemní vedení VN do 35 kV
	Podzemní vedení VVN 110kV
	Nadzemní vedení VVN 110kV
	NN přívod odběratele
	Cizí energetické vedení
	Zájmové území
	Stanice do 52 kV - stožárová
	Stanice do 52 kV - zděná
	Transformovna (nad 52 kV)
	Probíhající investice ČEZ Distribuce
	Stanice ČEZ Distribuce ve výstavbě
	Zařízení ČEZ Distribuce ve výstavbě
	Hranice katastrálního území

V zájmovém území se nachází investiční akce.



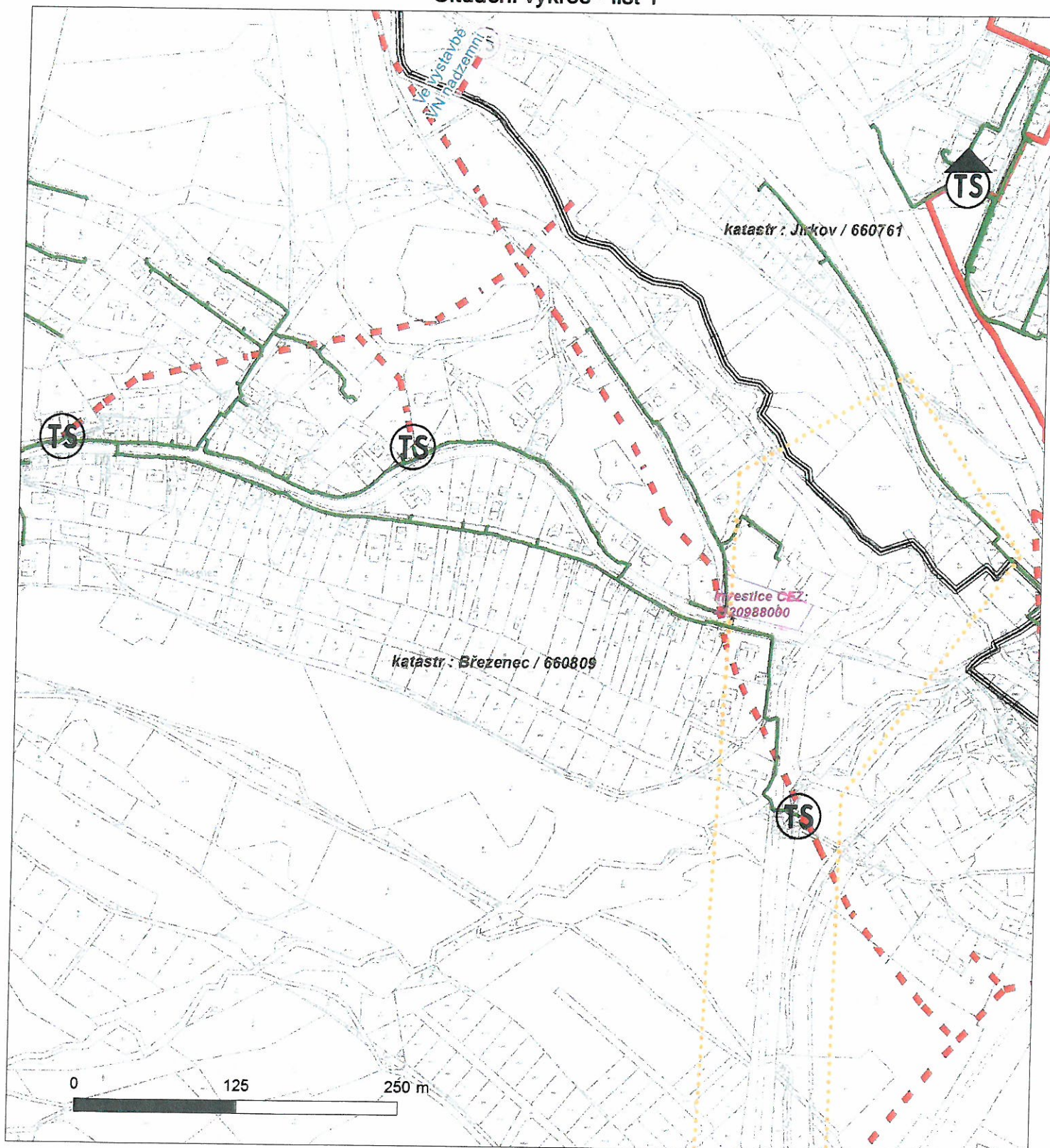


18

Platí pouze se sdělením číslo 0100286722.

Zakreslené polohy zařízení v příloze jsou pouze informativní.

### Situační výkres - list 1



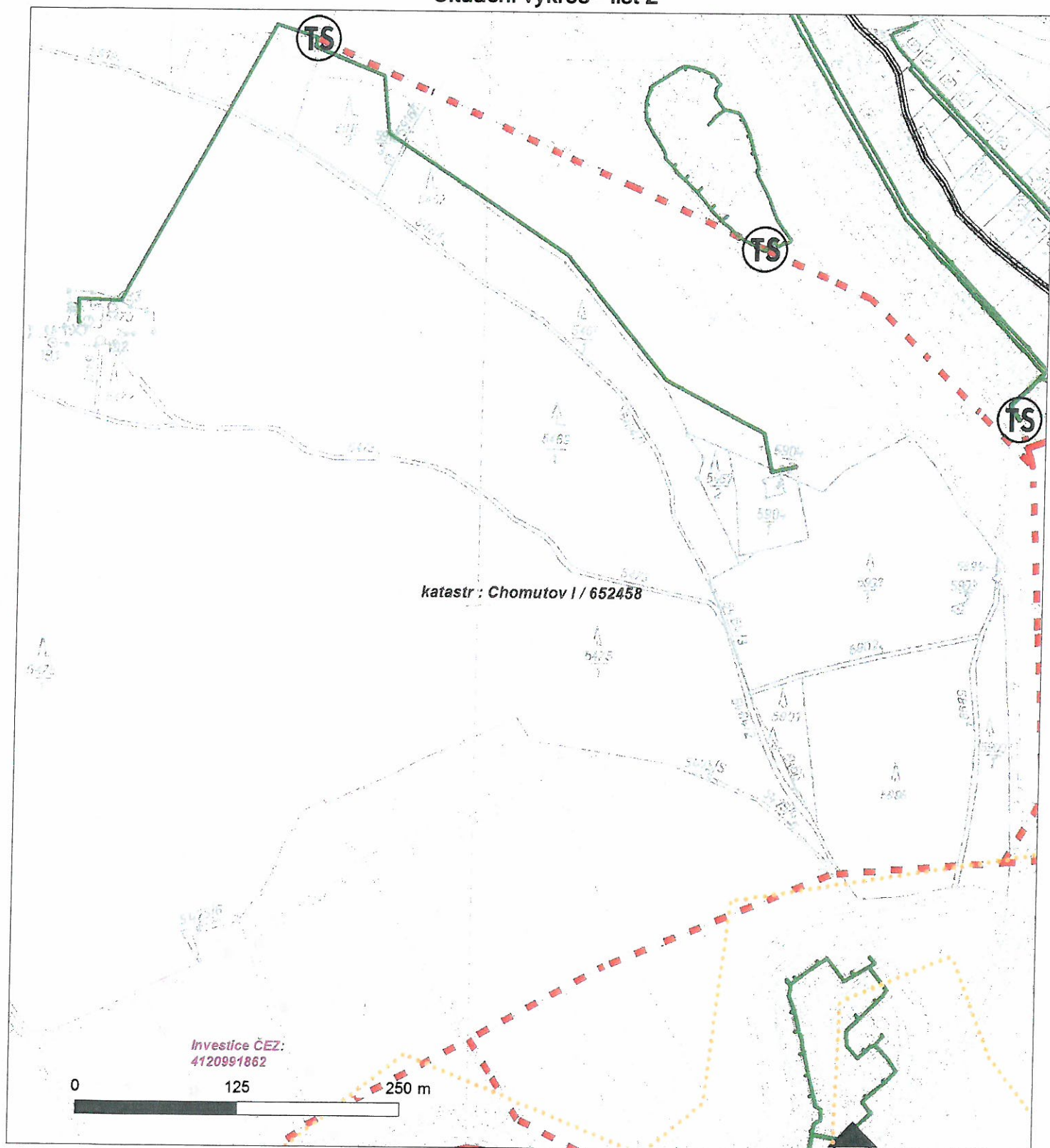




Platí pouze se sdělením číslo 0100286722.

Zakreslené polohy zařízení v příloze jsou pouze informativní.

### Situační výkres - list 2



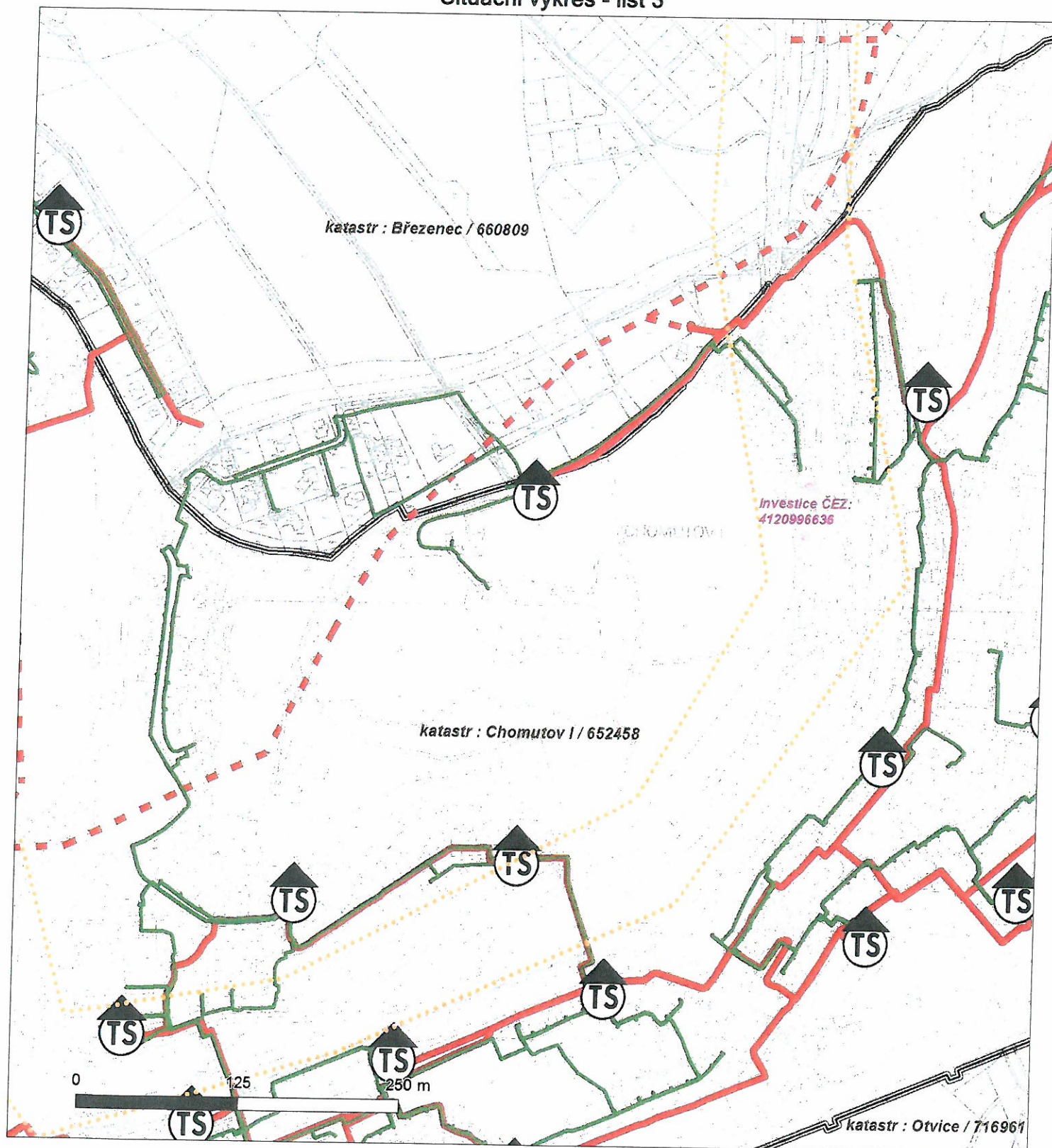




Platí pouze se sdělením číslo 0100286722.

Zakreslené polohy zařízení v příloze jsou pouze informativní.

### Situační výkres - list 3



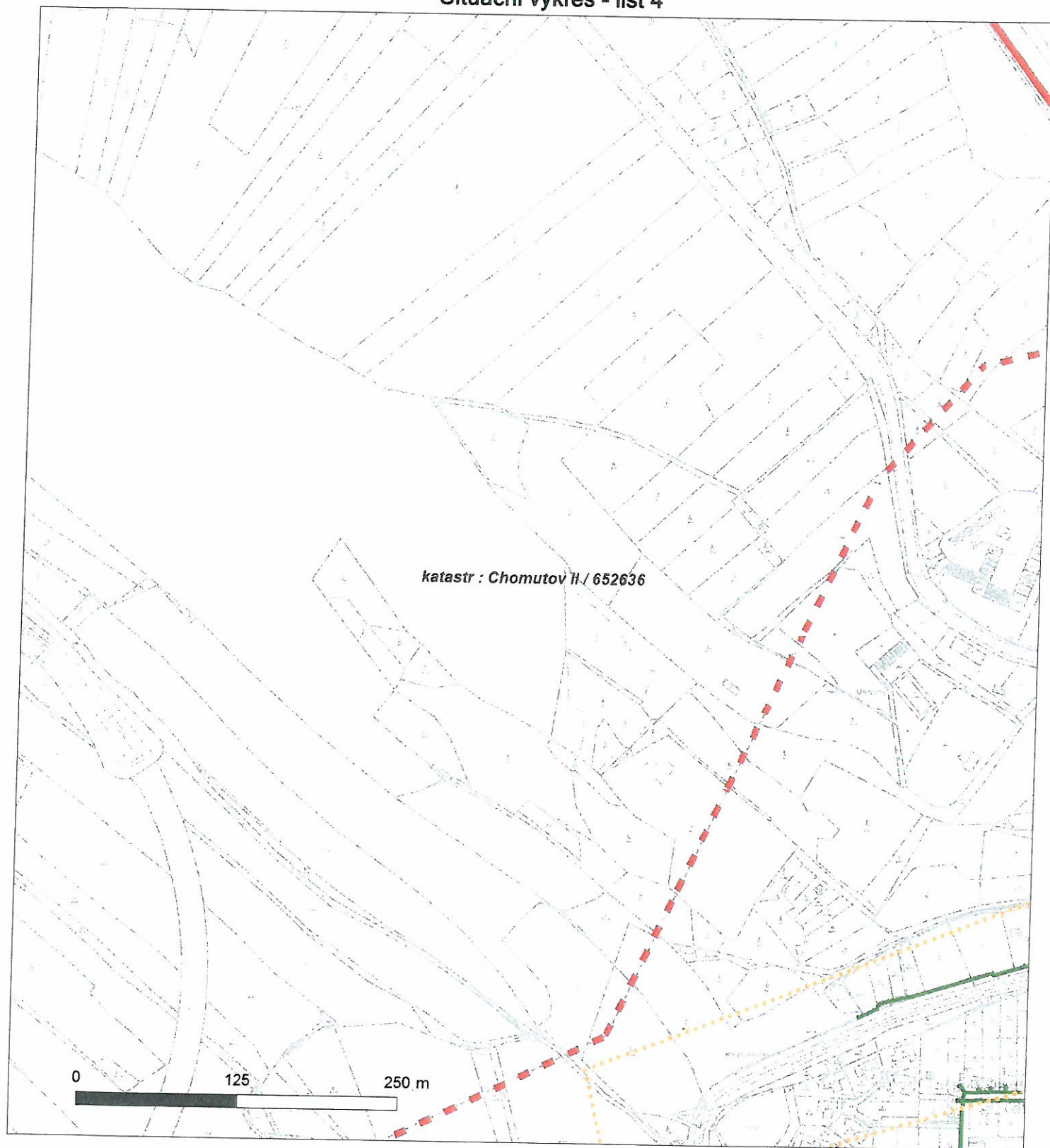




Platí pouze se sdělením číslo 0100286722.

Zakreslené polohy zařízení v příloze jsou pouze informativní.

### Situační výkres - list 4



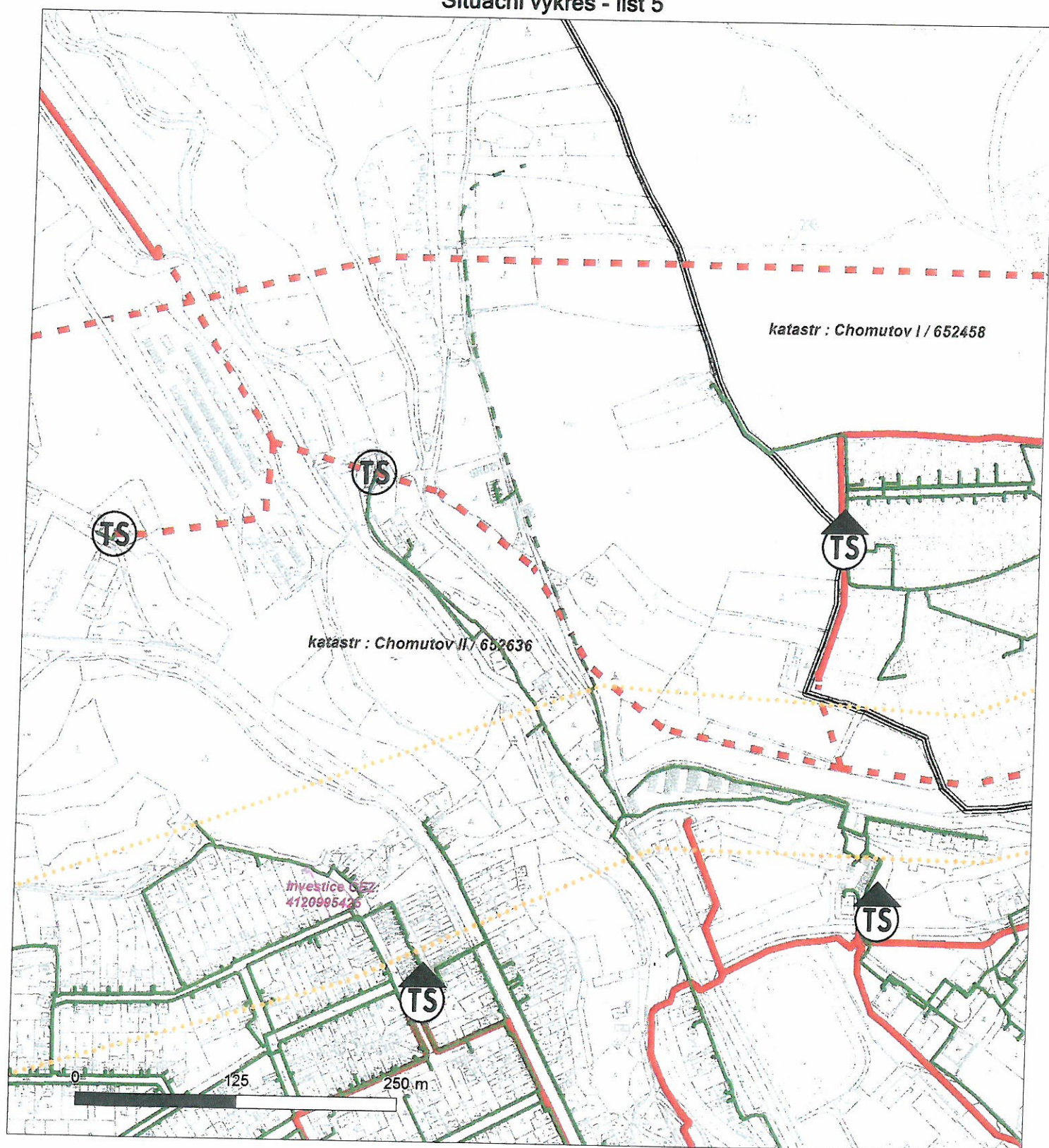




Platí pouze se sdělením číslo 0100286722.

Zakreslené polohy zařízení v příloze jsou pouze informativní.

### Situační výkres - list 5



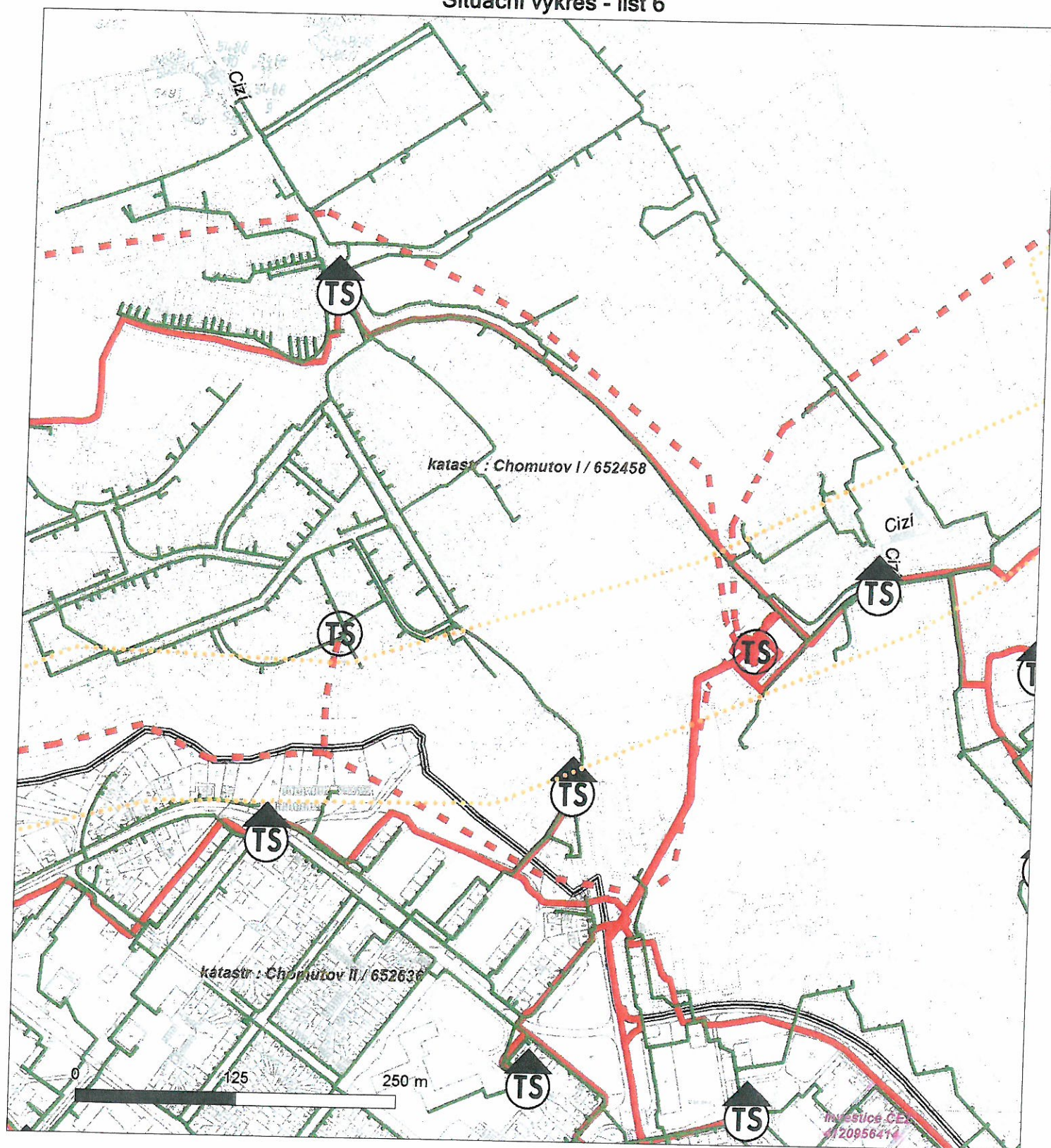




Platí pouze se sdělením číslo 0100286722.

Zakreslené polohy zařízení v příloze jsou pouze informativní.

### Situační výkres - list 6



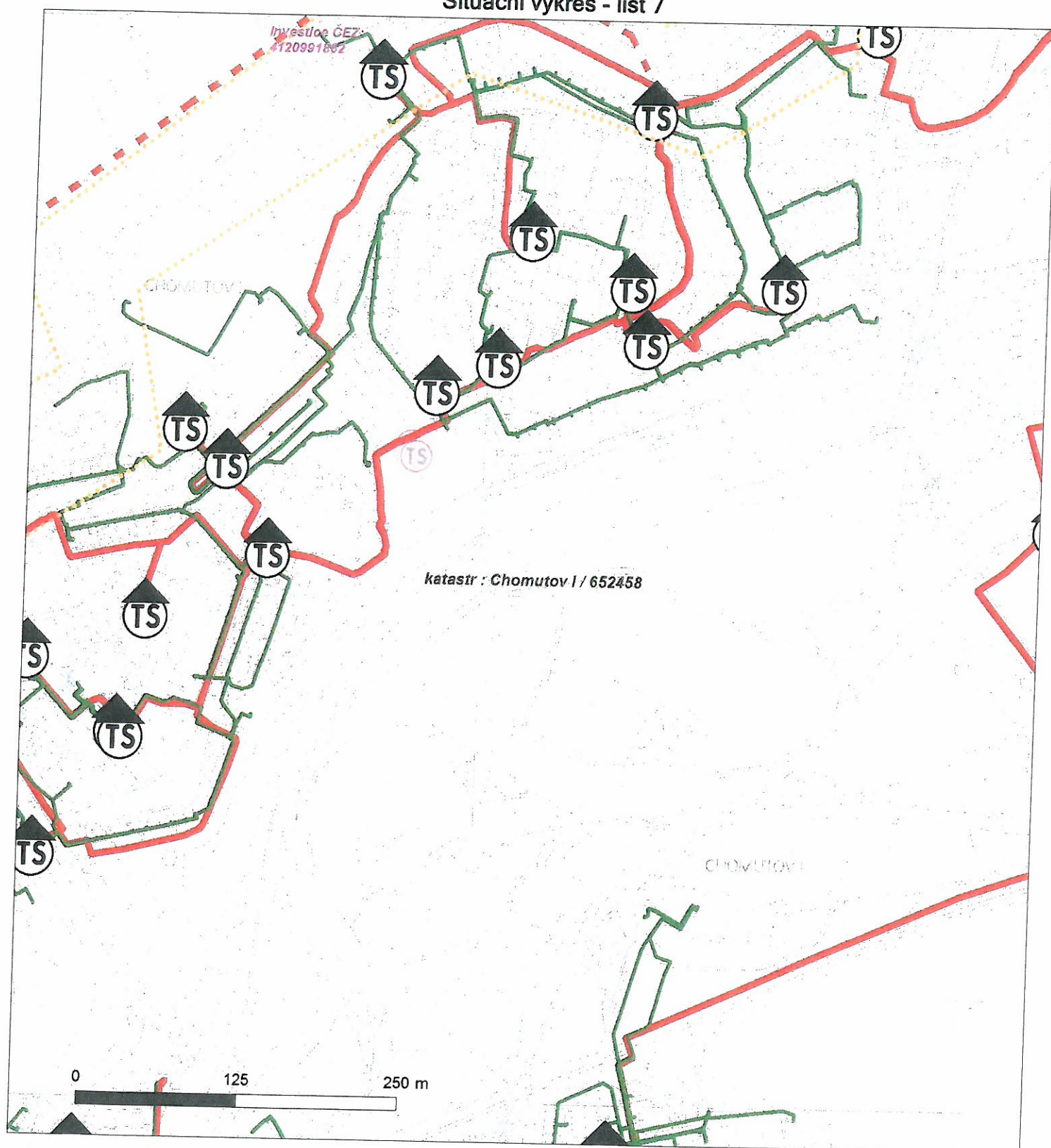




Platí pouze se sdělením číslo 0100286722.

Zakreslené polohy zařízení v příloze jsou pouze informativní.

### Situační výkres - list 7





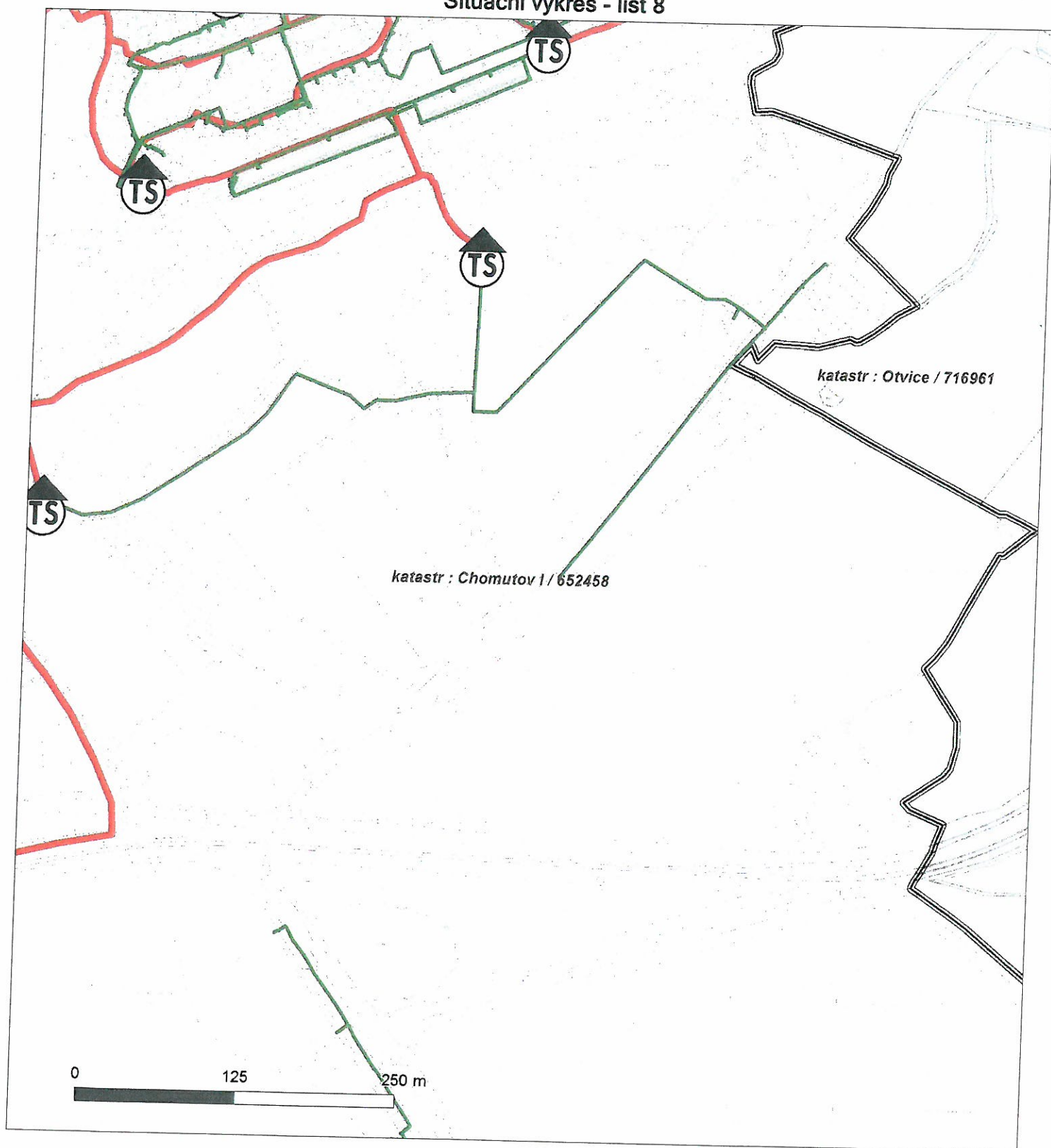


18

Platí pouze se sdělením číslo 0100286722.

Zakreslené polohy zařízení v příloze jsou pouze informativní.

### Situační výkres - list 8



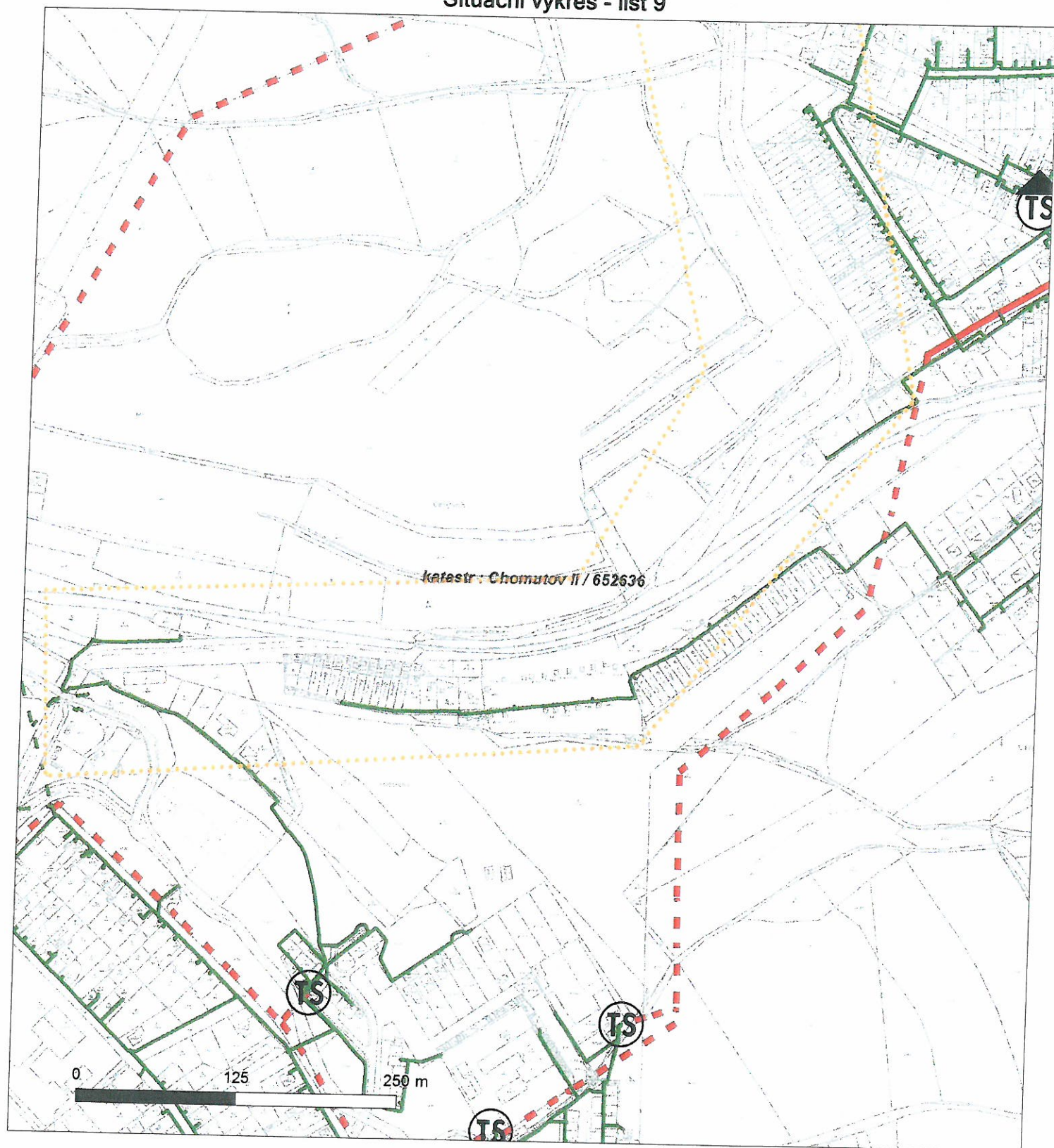




Platí pouze se sdělením číslo 0100286722.

Zakreslené polohy zařízení v příloze jsou pouze informativní.

### Situační výkres - list 9







18

ŽADATEL

AZ Consult, spol. s r.o.

Klíšská 1334/12

400 01 Ústí nad Labem

NAŠE ZNAČKA

0100286739

VYŘIZUJE / LINKA

840 840 840

VYŘÍZENO DNE

03.06.2014

**Sdělení o existenci energetického zařízení v majetku společnosti ČEZ Distribuce, a. s., pro akci:**

**PPV, ř. km 0,00-18,500 - oprava betonového pláště**

Vážený zákazníku,

dovolujeme si reagovat na Vaši žádost číslo 0100286739 ze dne 03.06.2014 o sdělení o existenci energetického zařízení. V majetku společnosti ČEZ Distribuce, a. s., se na Vámi uvedeném zájmovém území nachází nebo zasahuje ochranným pásmem energetické zařízení typu:

**PODZEMNÍ SÍŤ  
NADZEMNÍ SÍŤ  
STANICE**

Energetické zařízení je chráněno ochranným pásmem podle § 46 zákona č. 458/2000 Sb. (energetický zákon) v platném znění. Přibližný průběh tras zasíláme v příloze, přičemž v trase kabelového vedení může být uloženo několik kabelů.

V případě, že uvažovaná akce nebo činnost zasáhne do ochranného pásma nadzemních vedení nebo trafostanic, popř. bude po vytyčení zjištěno, že zasahuje do ochranného pásma podzemních vedení, je nutné písemně požádat o souhlas s činností v ochranném pásmu (formulář je k dispozici na [www.cezdistribuce.cz](http://www.cezdistribuce.cz) v části Formuláře / Činnosti v ochranných pásmech, kontaktní údaje pro podání Vaší žádosti naleznete v zápatí). Jestliže uvažovaná akce vyvolá potřebu dílčí změny trasy vedení nebo přemístění některých prvků energetického zařízení, je nutné včas požádat o přeložku zařízení podle § 47 zákona č. 458/2000 Sb. v platném znění.

Upozorňujeme Vás rovněž, že v zájmovém území se může nacházet energetické zařízení, které není v majetku společnosti ČEZ Distribuce, a. s.

V případě existence podzemních energetických zařízení je povinností stavebníka před započítím zemních prací čtrnáct dní předem požádat o vytyčení prostřednictvím Zákaznické linky 840 840 840.

Pokud dojde k obnažení kabelového vedení nebo k poškození energetického zařízení, kontaktujte, prosím, naši Poruchovou linku 840 850 860, která je Vám k dispozici 24 hodin denně, 7 dní v týdnu.

Toto sdělení je platné 6 měsíců od 03.06.2014 a je jedním z podkladů pro zpracování projektové dokumentace, pokud je taková dokumentace zpracovávána. Nenahrazuje však vyjádření Provozovatele distribuční soustavy k projektové dokumentaci pro územní nebo stavební řízení, k připojení nového odběru, zdroje elektrické energie nebo k navýšení rezervovaného příkonu a výkonu a mimo havárií ani souhlas s činností v ochranném pásmu.

S pozdravem

z pověření ŘDA/94/0023/2012

ing. Zbyněk Businský,  
vedoucí odboru Správa dat o síti,  
ČEZ Distribuce, a. s.

**Přílohy**

1. Situační výkres zájmového území
2. Podmínky pro provádění činností v ochranných pásmech energetických zařízení



SKUPINA ČEZ – GENERÁLNÍ PARTNER ČESKÉHO OLYMPIJSKÉHO TÝMU 2001–2016

ČEZ Distribuce, a. s.

Děčín, Děčín IV-Podmokly, Teplická 874/8, PSČ 405 02 | IČ: 24729035, DIČ: CZ24729035 |  
tel. zákaznické služby: 840 840 840, fax: +420 371 102 008, tel. poruchové služby: 840 850 860  
e-mail: [info@cezdistribuce.cz](mailto:info@cezdistribuce.cz), [www.cezdistribuce.cz](http://www.cezdistribuce.cz) | bank. spoj.: KB Praha 35-4544580267/0100  
zapsaná v obchodním rejstříku vedeném u Krajského soudu v Ústí nad Labem, oddíl B, vložka 2145  
Zasílací adresa pro zákazníky: Guldenerova 2577/19, PSČ 303 03, Plzeň



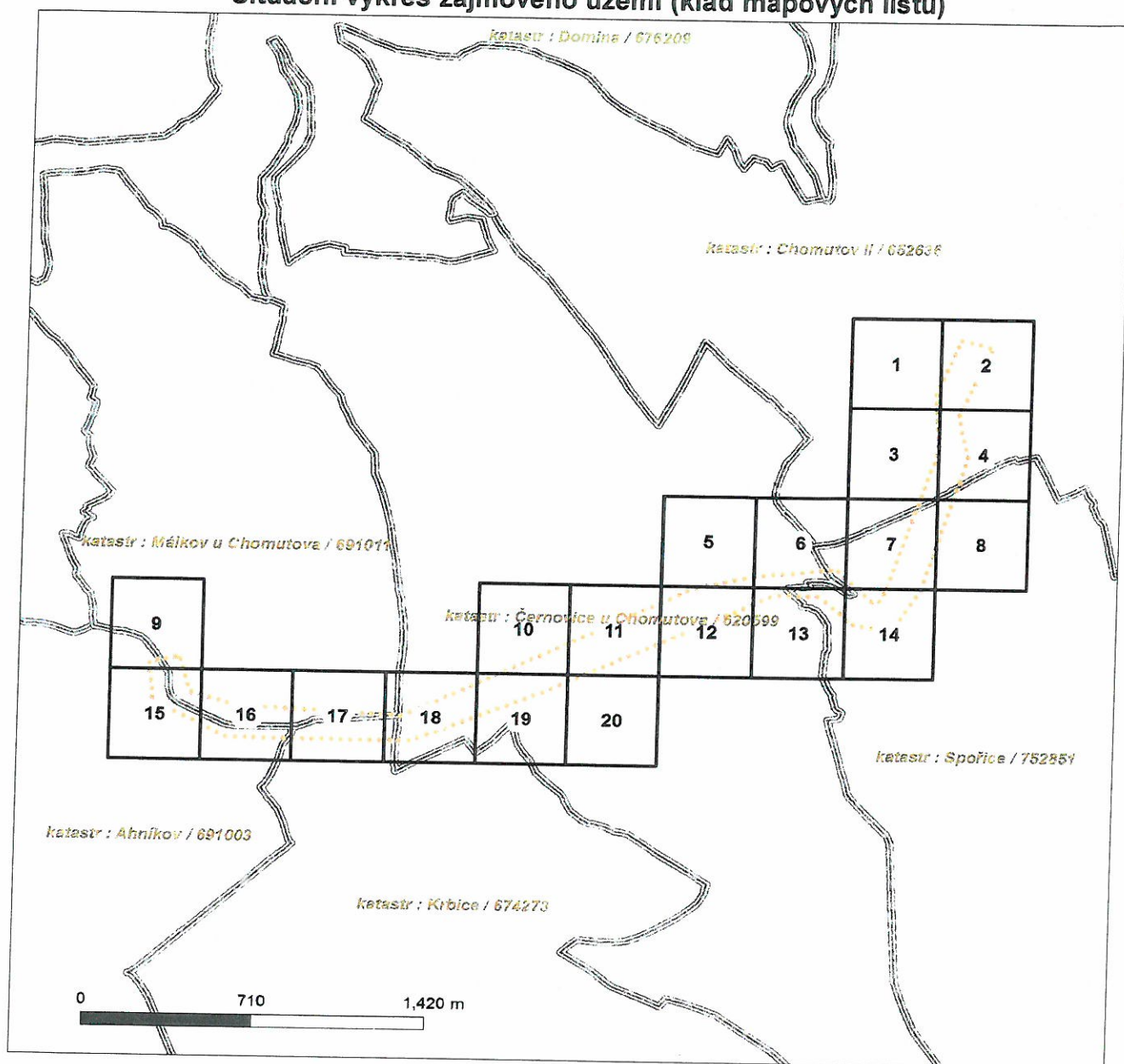


AP

Platí pouze se sdělením číslo 0100286739.

Zakreslené polohy zařízení v příloze jsou pouze informativní.

### Situační výkres zájmového území (klad mapových listů)



LEGENDA	
	Podzemní vedení NN do 1kV
	Nadzemní vedení NN do 1kV
	Podzemní vedení VN do 35 kV
	Nadzemní vedení VN do 35 kV
	Podzemní vedení VVN 110kV
	Nadzemní vedení VVN 110kV
	NN přívod odběratele
	Cizí energetické vedení
	Zájmové území
	Stanice do 52 kV - stožárová
	Stanice do 52 kV - zděná
	Transformovna (nad 52 kV)
	Probíhající investice ČEZ Distribuce
	Stanice ČEZ Distribuce ve výstavbě
	Zařízení ČEZ Distribuce ve výstavbě
	Hranice katastrálního území





18

Platí pouze se sdělením číslo 0100286739.

Zakreslené polohy zařízení v příloze jsou pouze informativní.

### Situační výkres - list 1



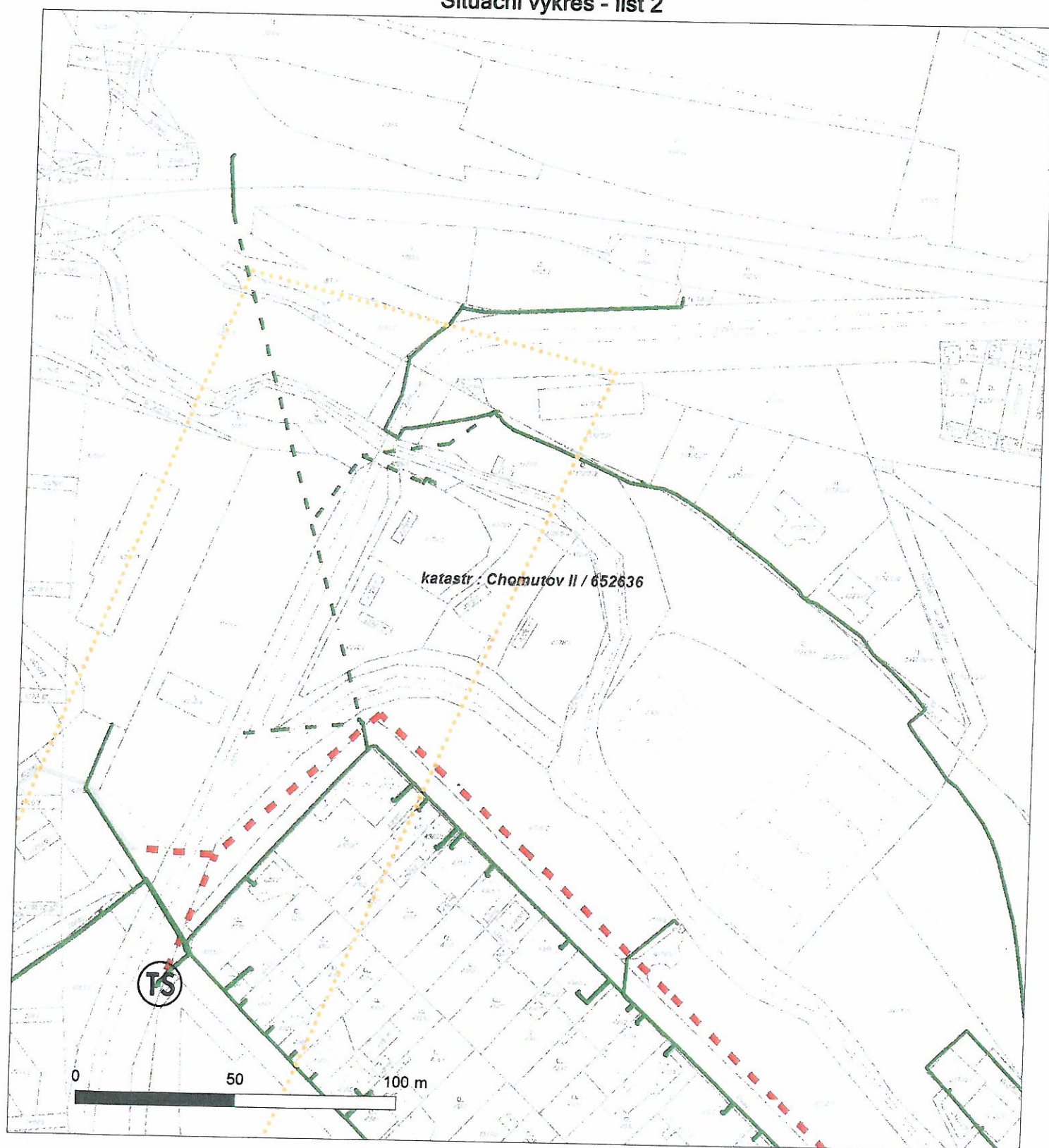




Platí pouze se sdělením číslo 0100286739.

Zakreslené polohy zařízení v příloze jsou pouze informativní.

## Situační výkres - list 2





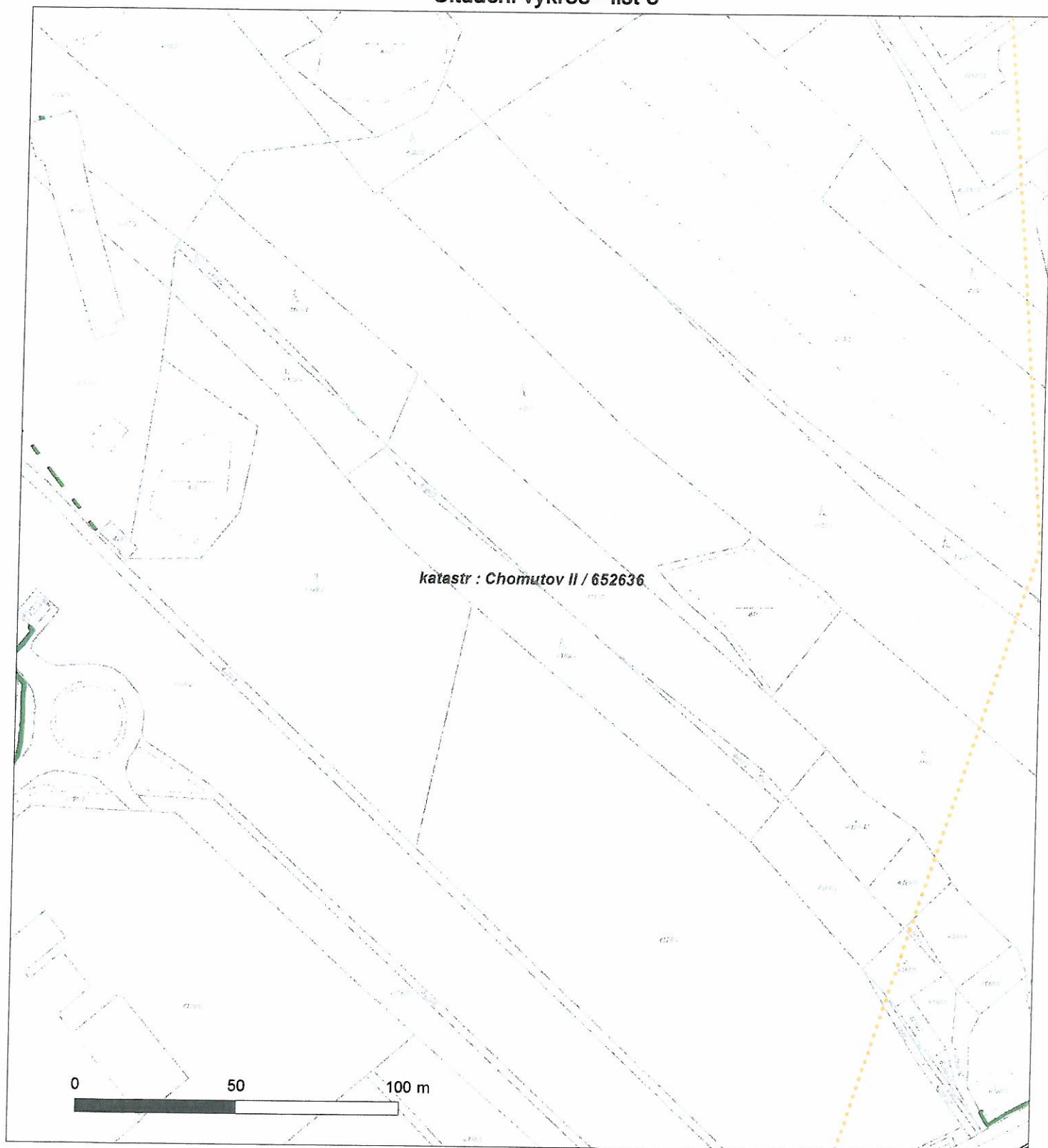


18

Platí pouze se sdělením číslo 0100286739.

Zakreslené polohy zařízení v příloze jsou pouze informativní.

### Situační výkres - list 3



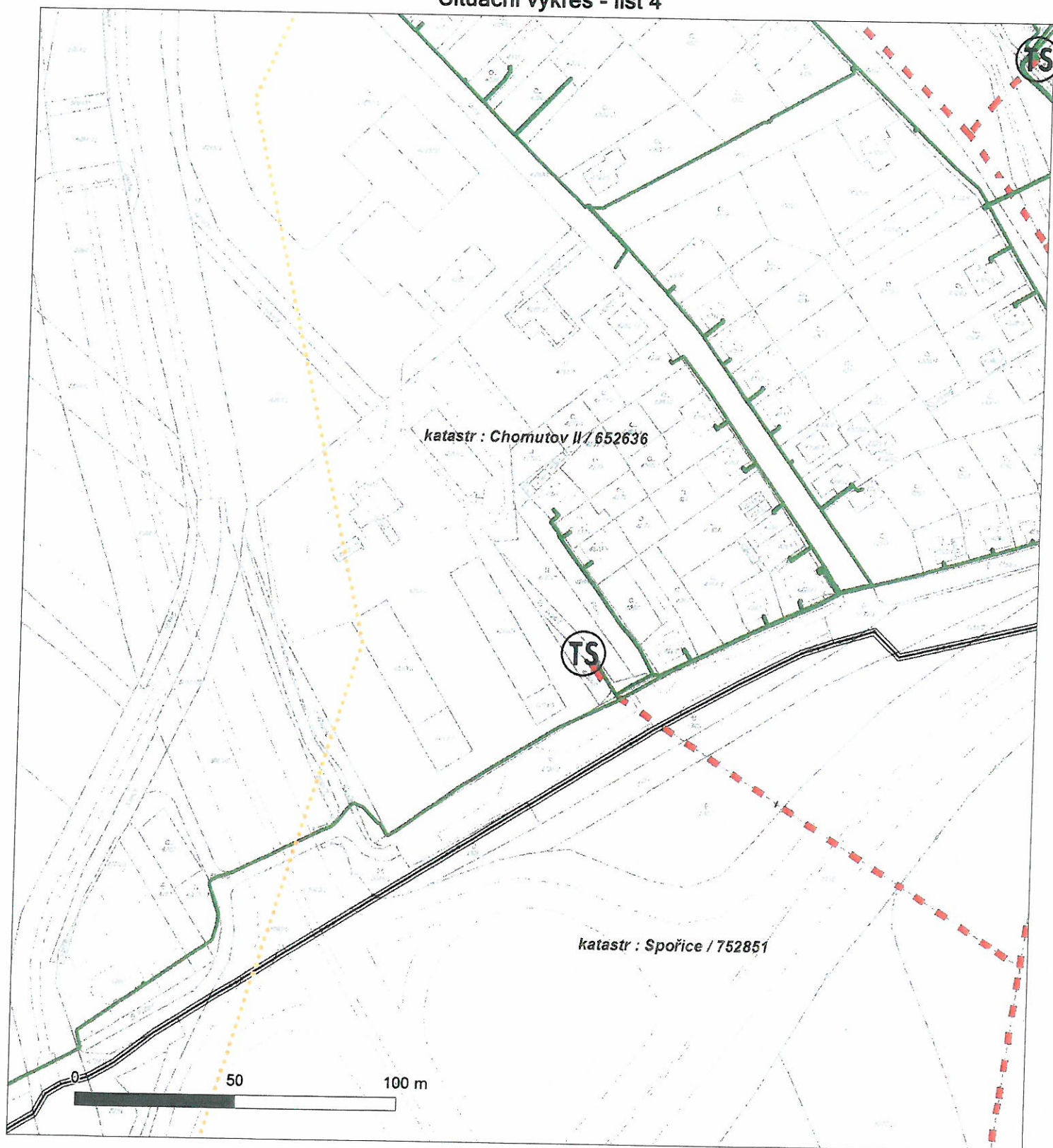




Platí pouze se sdělením číslo 0100286739.

Zakreslené polohy zařízení v příloze jsou pouze informativní.

### Situační výkres - list 4



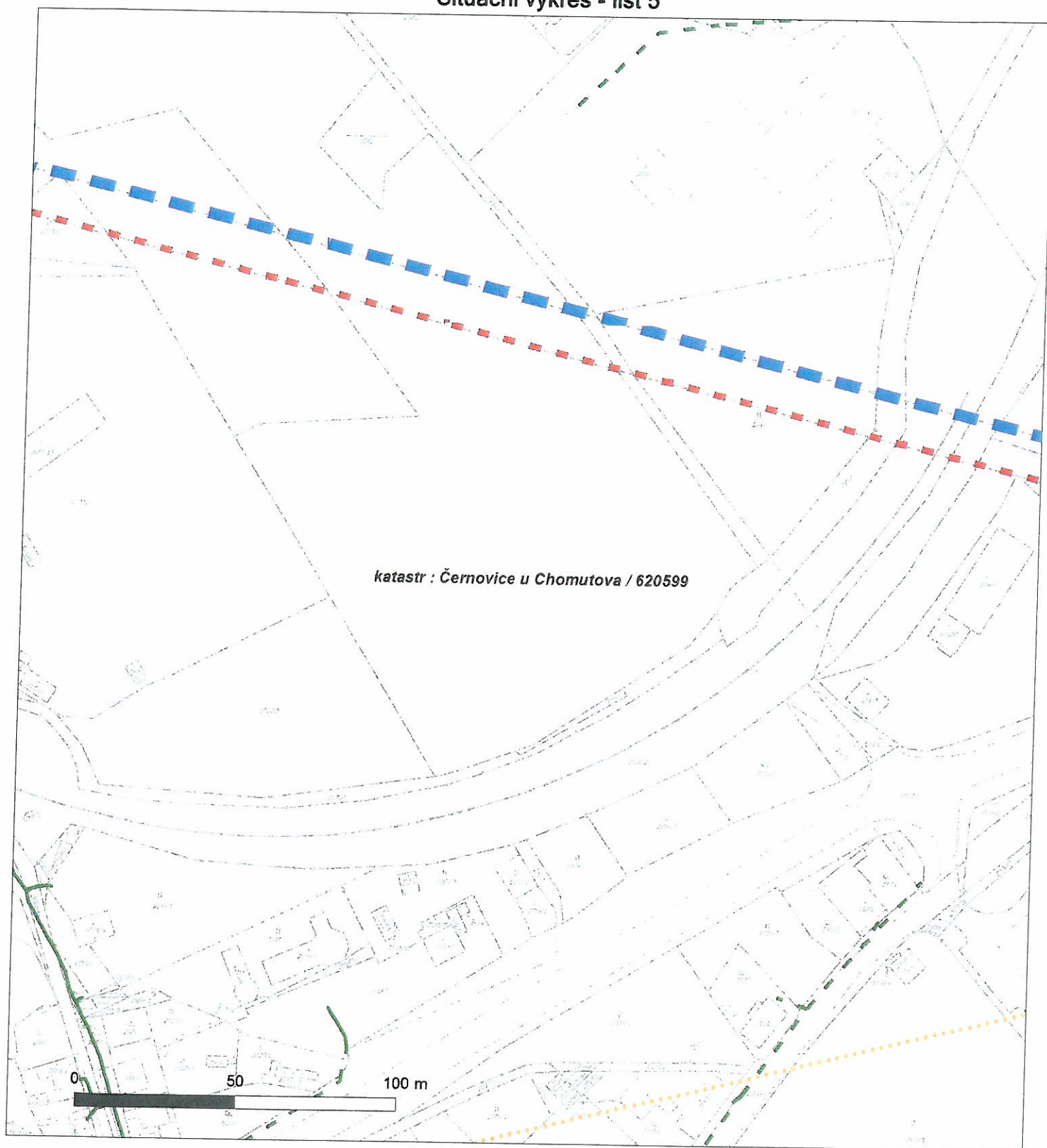




Platí pouze se sdělením číslo 0100286739.

Zakreslené polohy zařízení v příloze jsou pouze informativní.

### Situační výkres - list 5





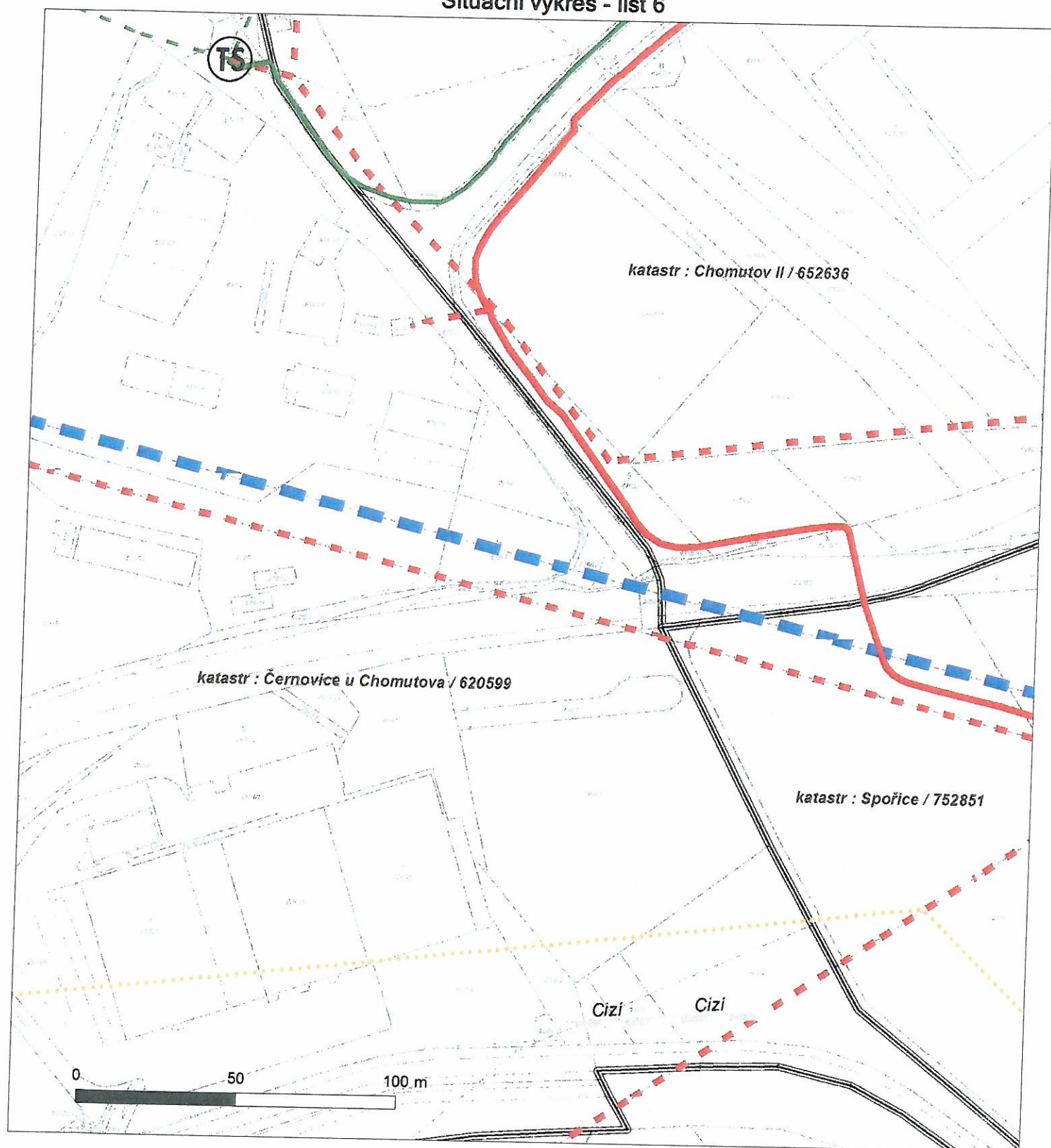


18

Platí pouze se sdělením číslo 0100286739.

Zakreslené polohy zařízení v příloze jsou pouze informativní.

### Situační výkres - list 6





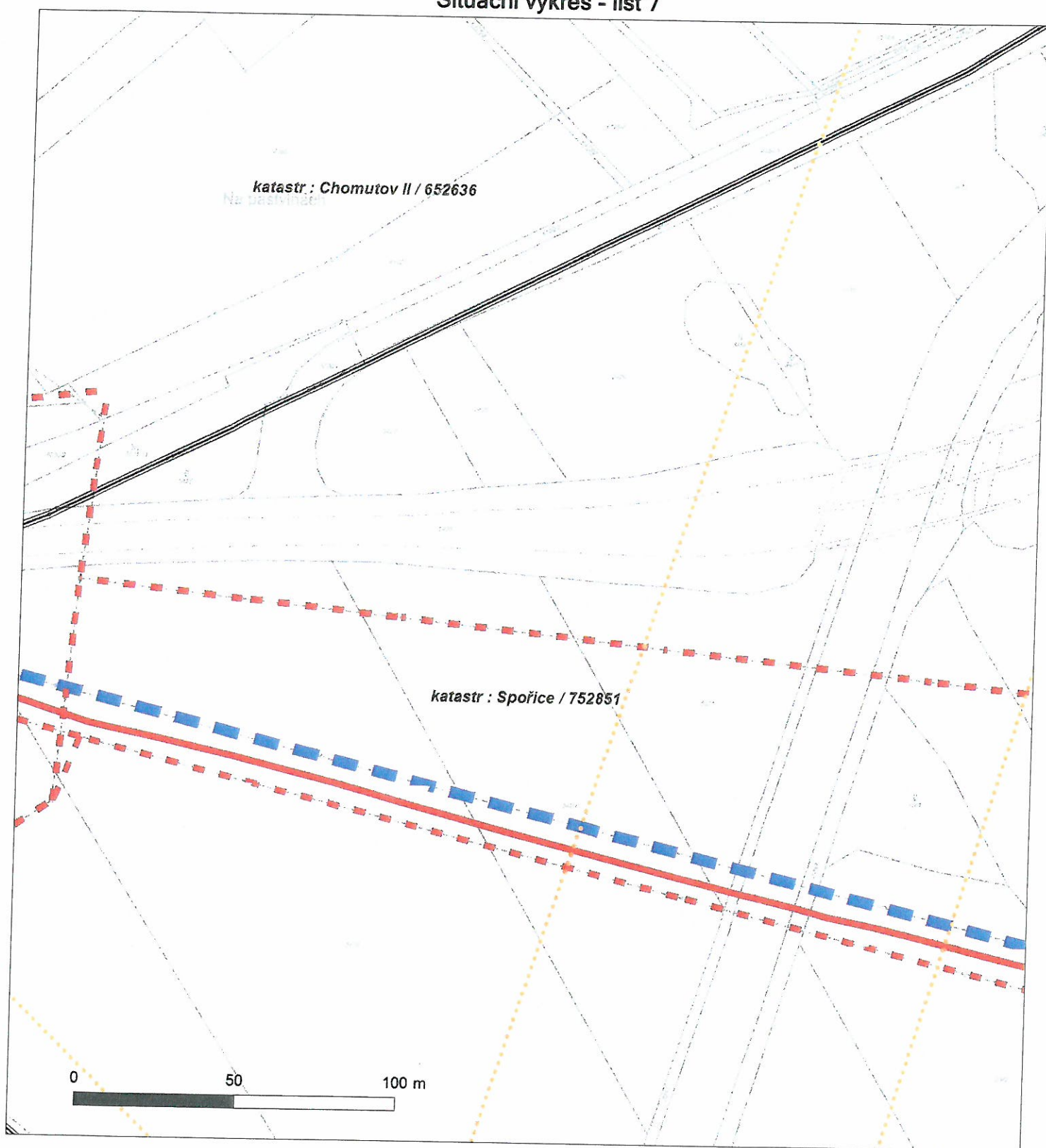


18

Platí pouze se sdělením číslo 0100286739.

Zakreslené polohy zařízení v příloze jsou pouze informativní.

### Situační výkres - list 7





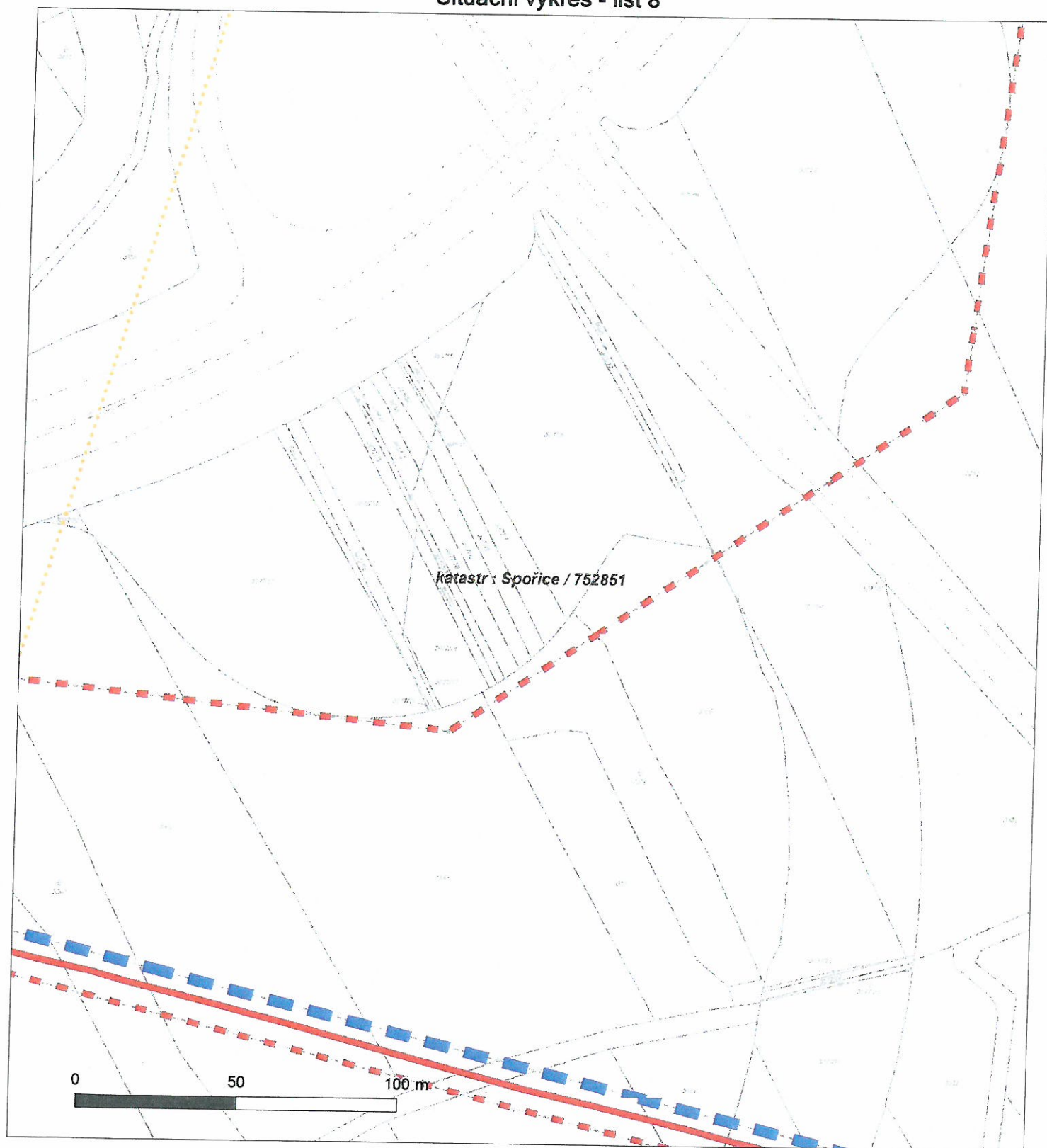


18

Platí pouze se sdělením číslo 0100286739.

Zakreslené polohy zařízení v příloze jsou pouze informativní.

### Situační výkres - list 8





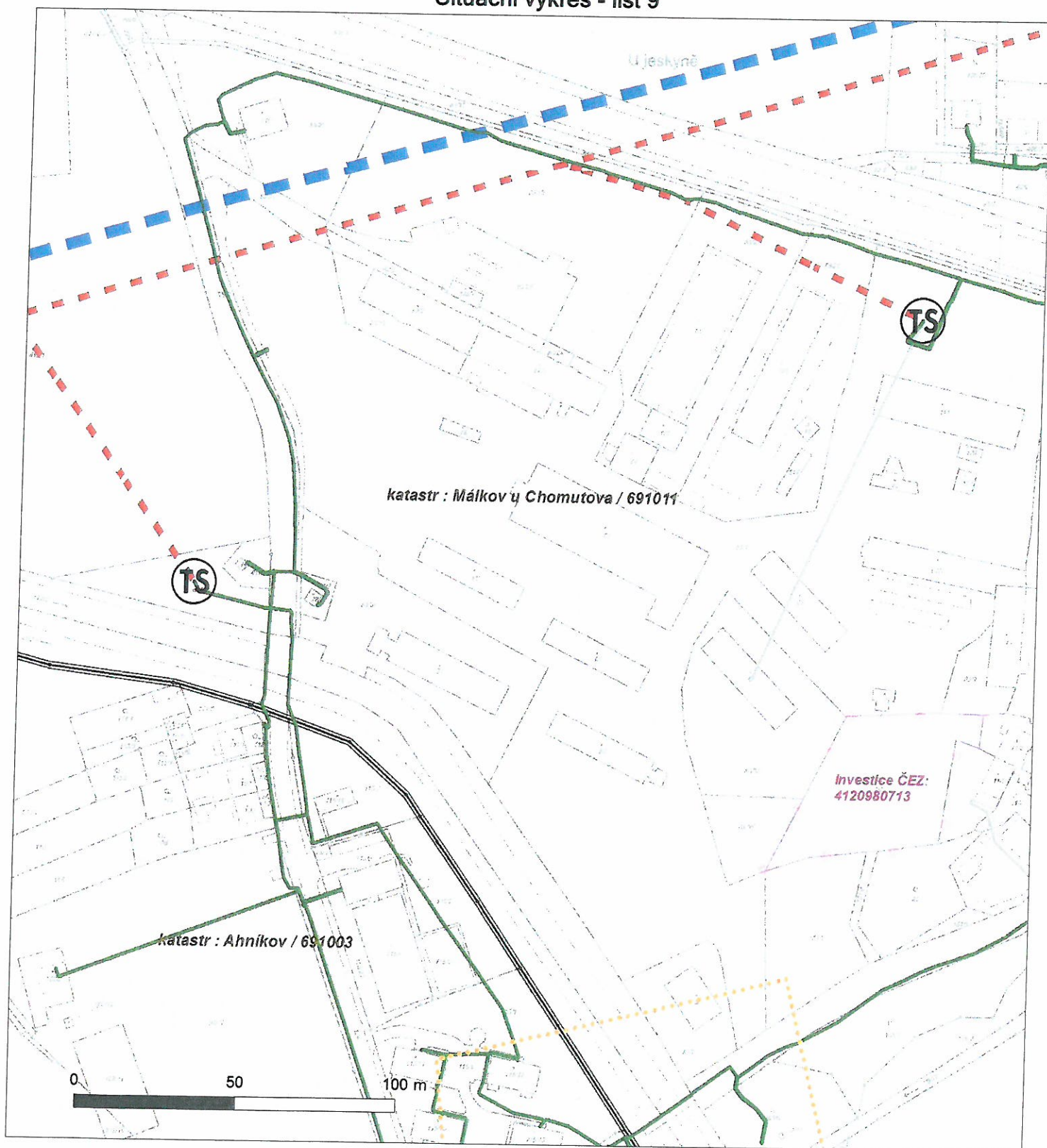


18

Platí pouze se sdělením číslo 0100286739.

Zakreslené polohy zařízení v příloze jsou pouze informativní.

### Situační výkres - list 9







18

Platí pouze se sdělením číslo 0100286739.

Zakreslené polohy zařízení v příloze jsou pouze informativní.

### Situační výkres - list 10





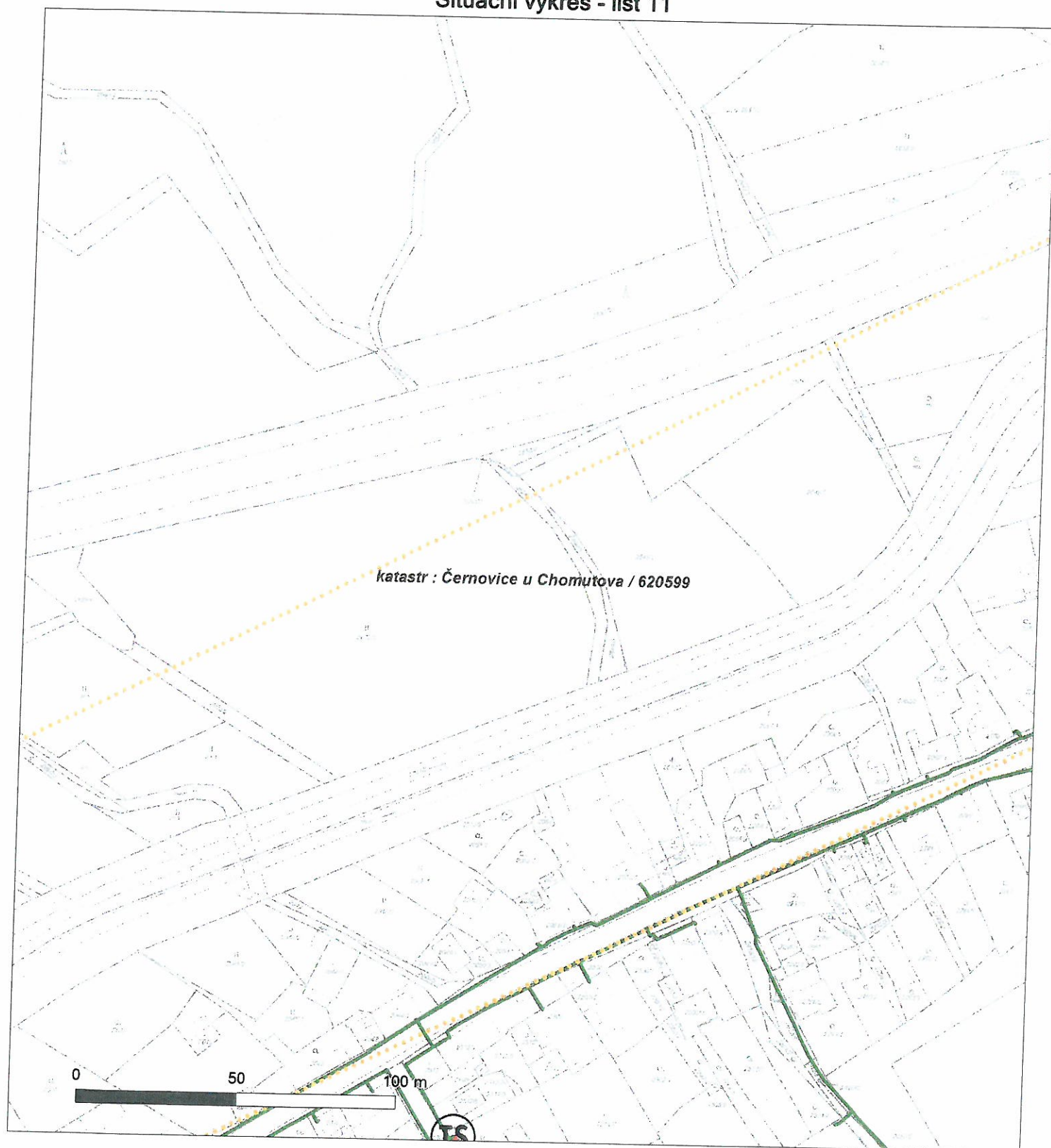


18

Platí pouze se sdělením číslo 0100286739.

Zakreslené polohy zařízení v příloze jsou pouze informativní.

### Situační výkres - list 11



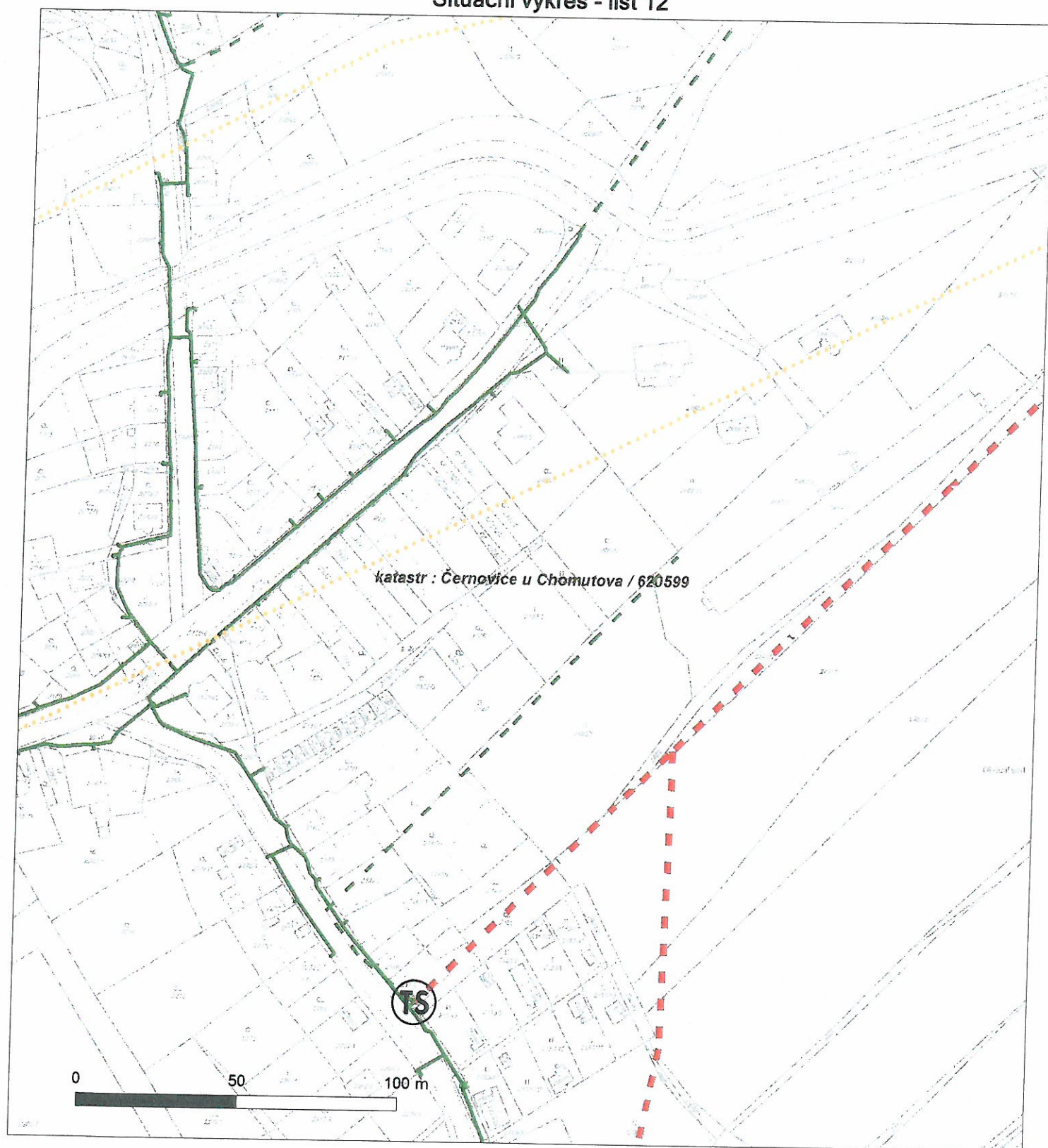




Platí pouze se sdělením číslo 0100286739.

Zakreslené polohy zařízení v příloze jsou pouze informativní.

### Situační výkres - list 12





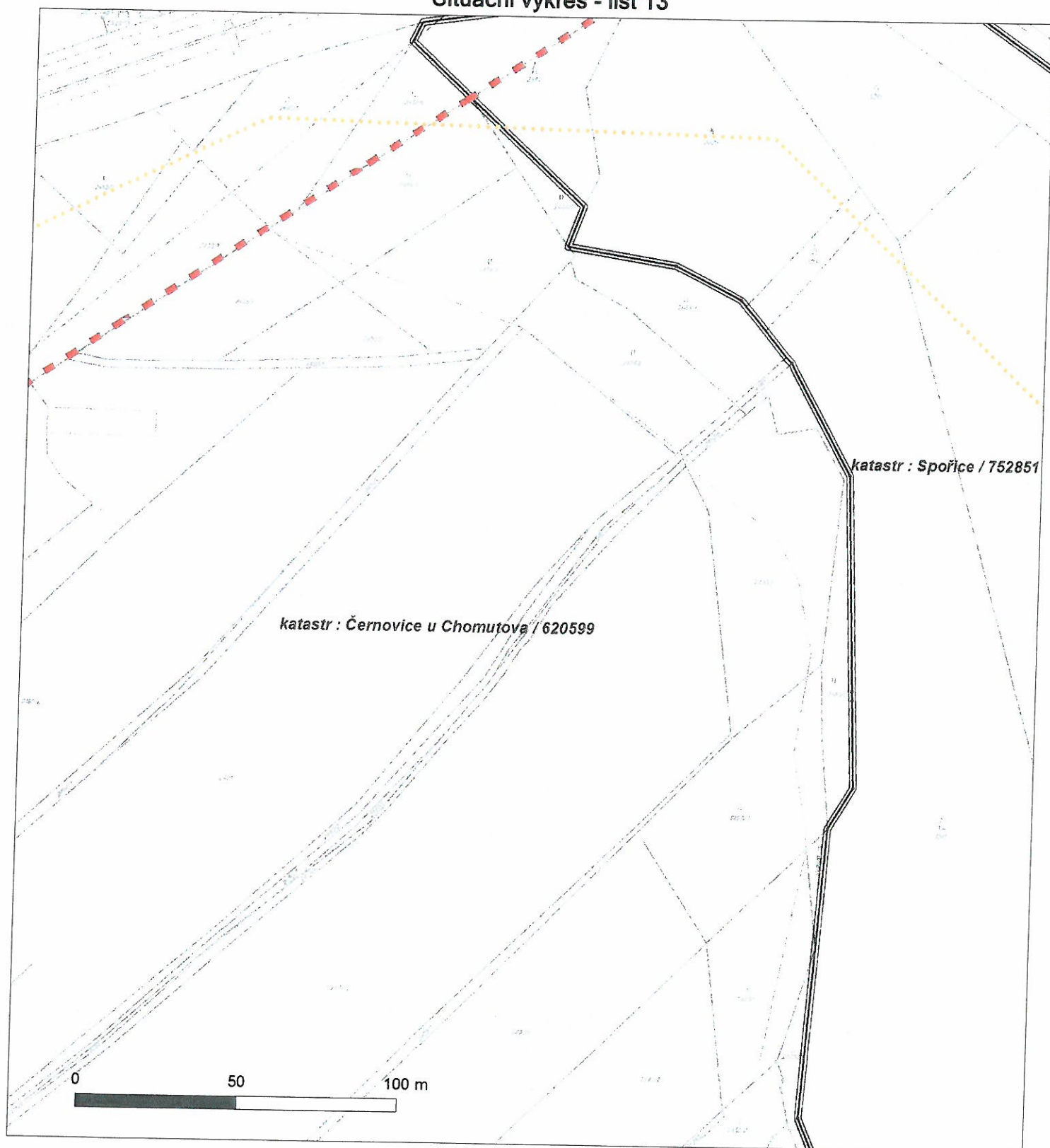


18

Platí pouze se sdělením číslo 0100286739.

Zakreslené polohy zařízení v příloze jsou pouze informativní.

### Situační výkres - list 13



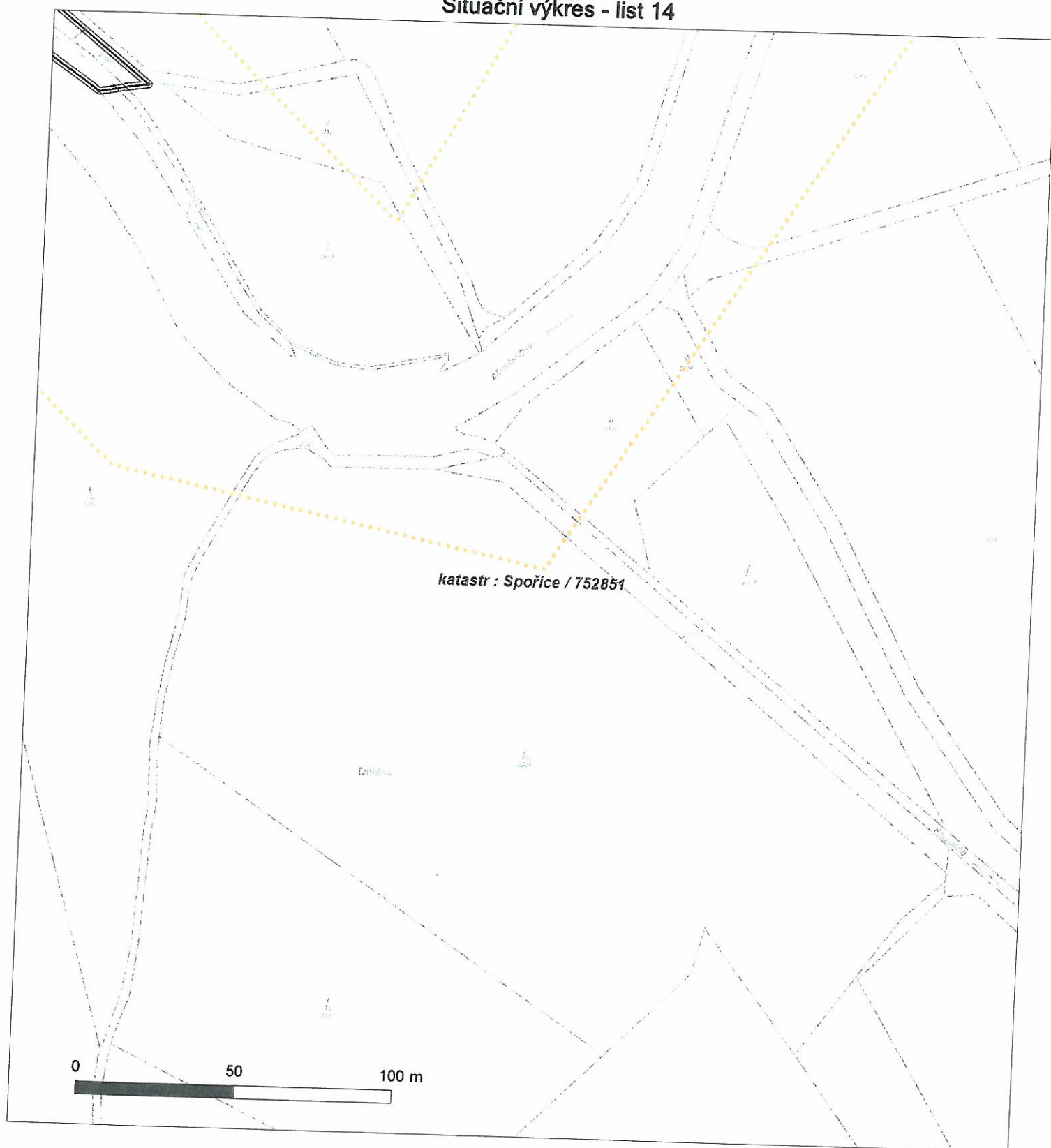




Platí pouze se sdělením číslo 0100286739.

Zakreslené polohy zařízení v příloze jsou pouze informativní.

### Situační výkres - list 14



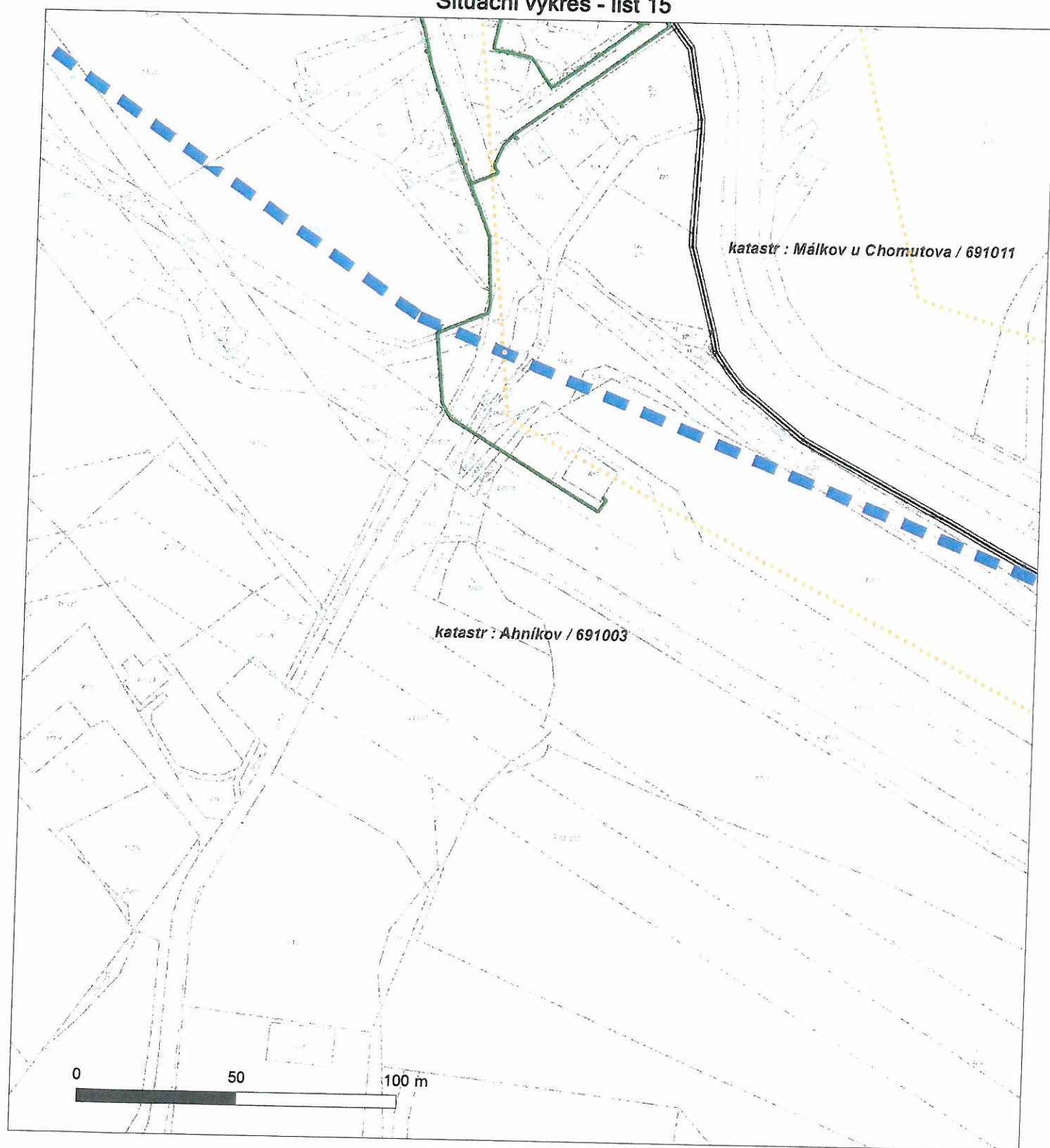




Platí pouze se sdělením číslo 0100286739.

Zakreslené polohy zařízení v příloze jsou pouze informativní.

### Situační výkres - list 15





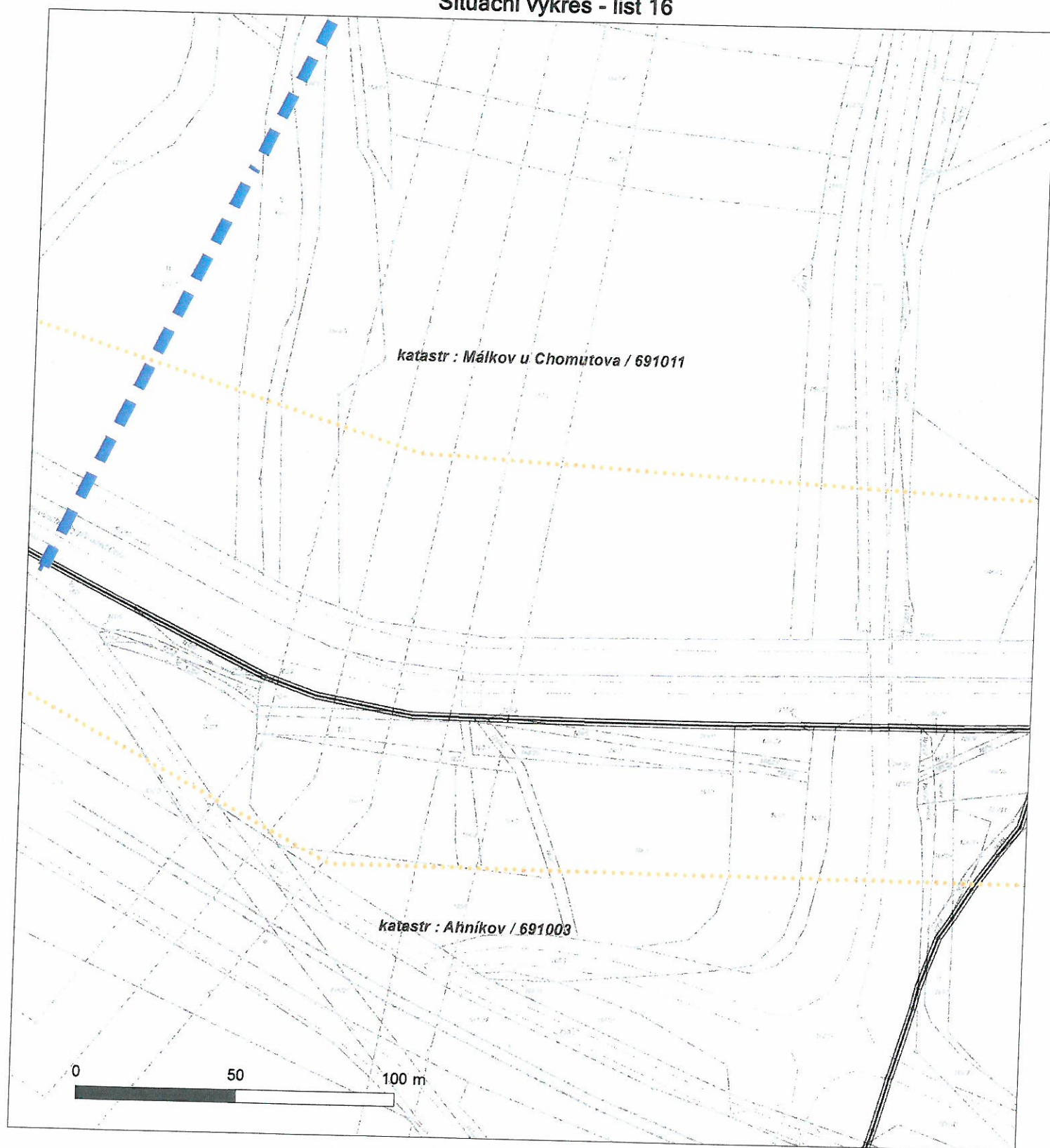


18

Platí pouze se sdělením číslo 0100286739.

Zakreslené polohy zařízení v příloze jsou pouze informativní.

### Situační výkres - list 16



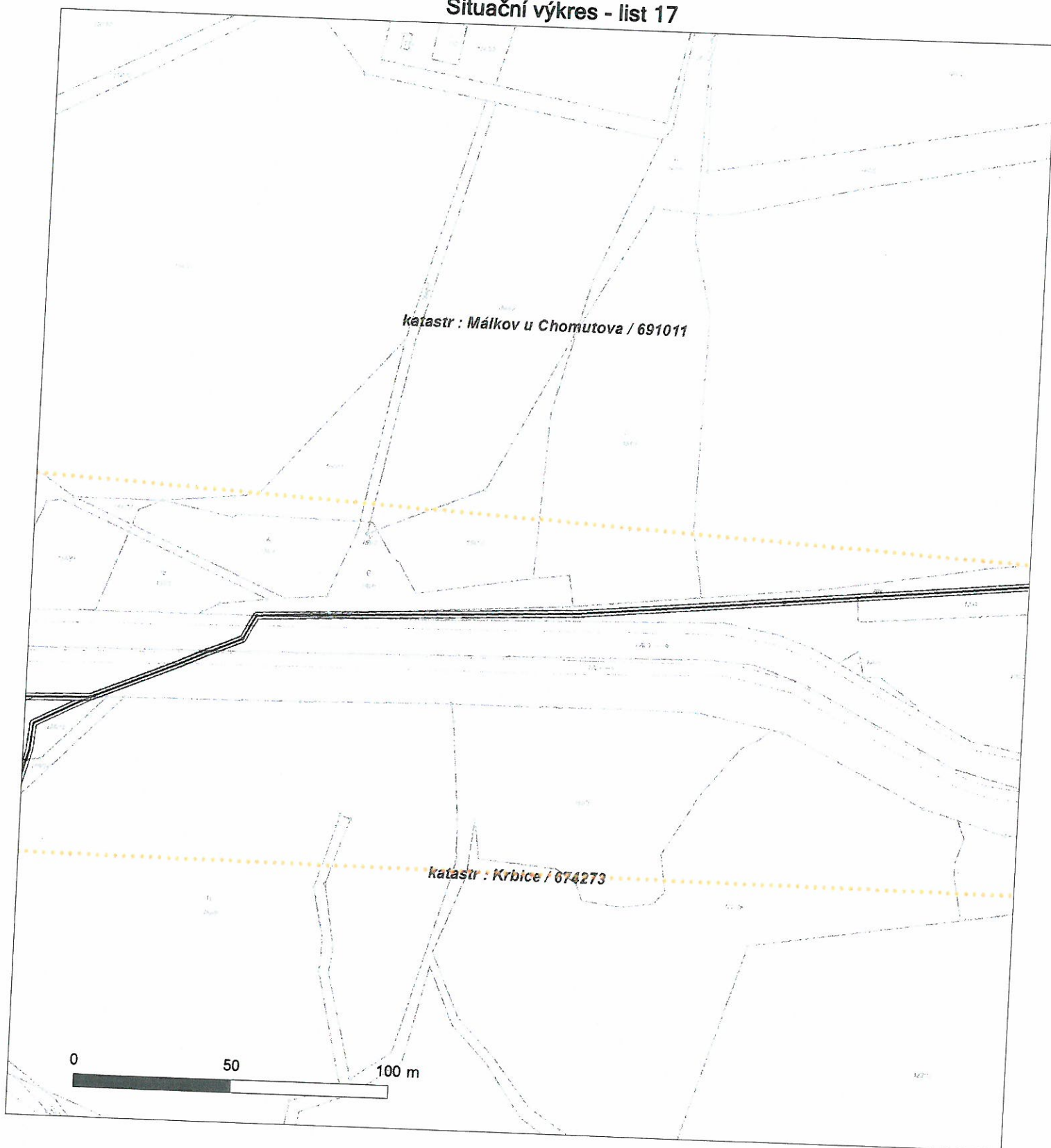




Platí pouze se sdělením číslo 0100286739.

Zakreslené polohy zařízení v příloze jsou pouze informativní.

### Situační výkres - list 17



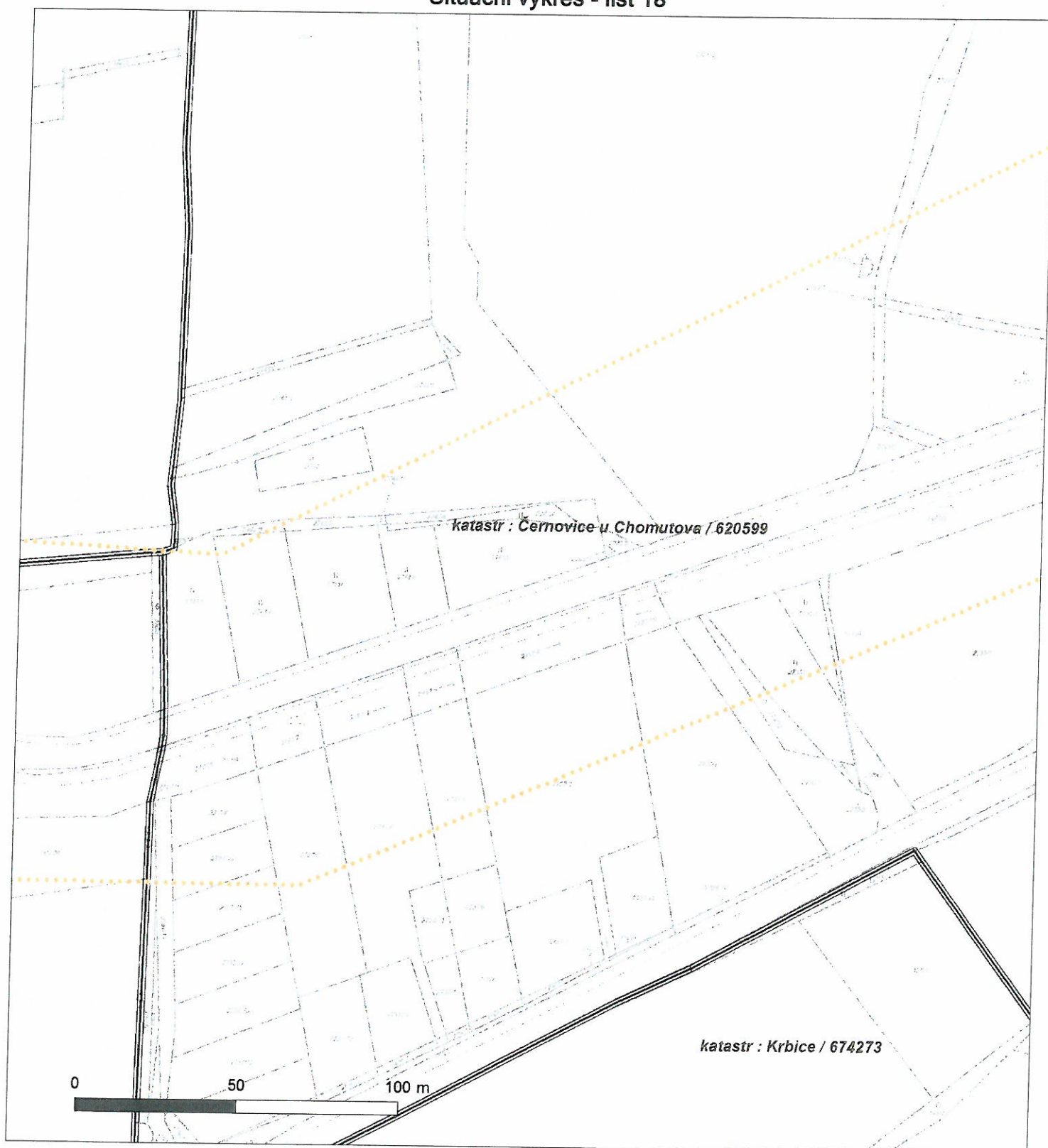




Platí pouze se sdělením číslo 0100286739.

Zakreslené polohy zařízení v příloze jsou pouze informativní.

### Situační výkres - list 18



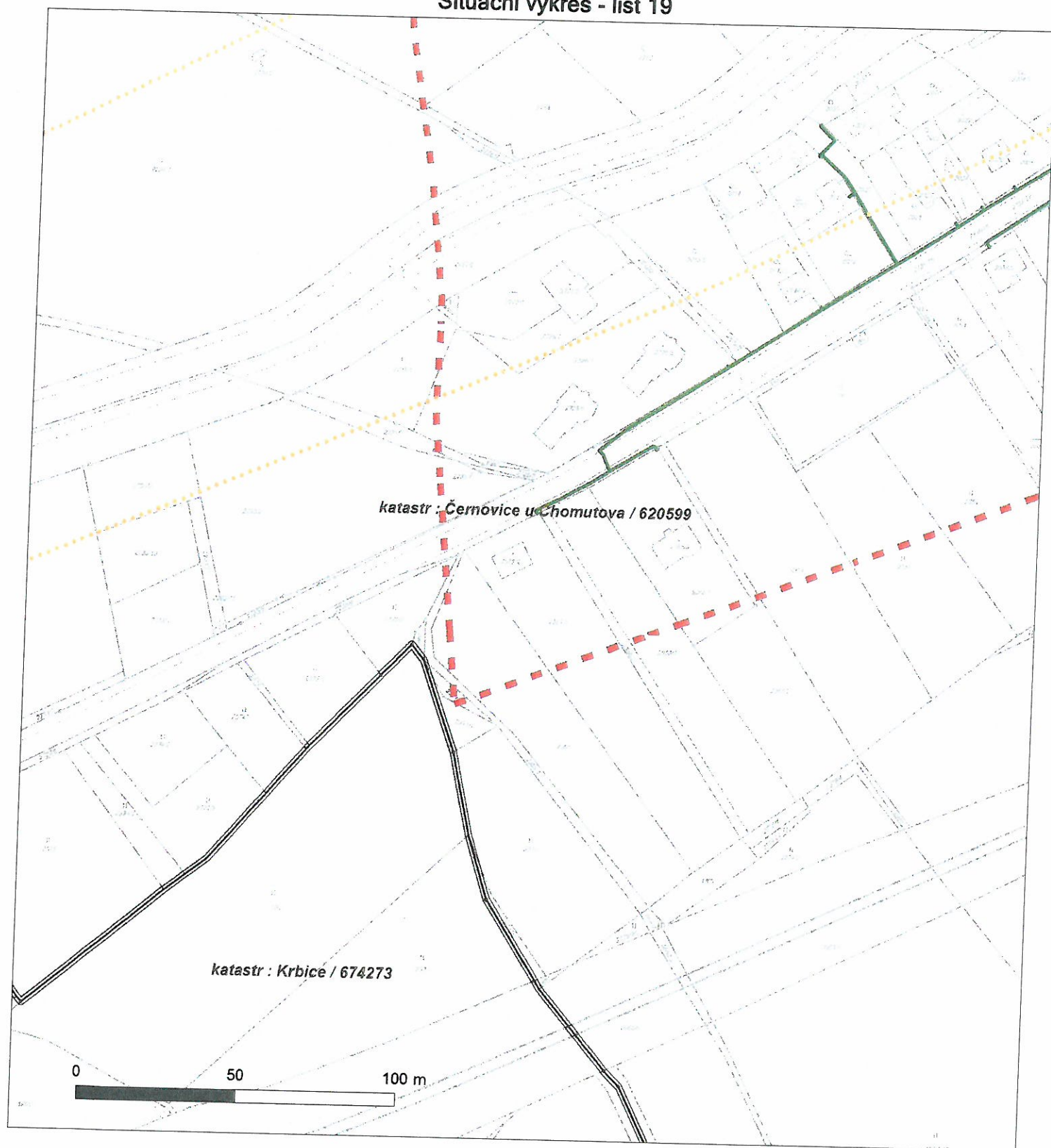


18

Platí pouze se sdělením číslo 0100286739.

Zakreslené polohy zařízení v příloze jsou pouze informativní.

### Situační výkres - list 19





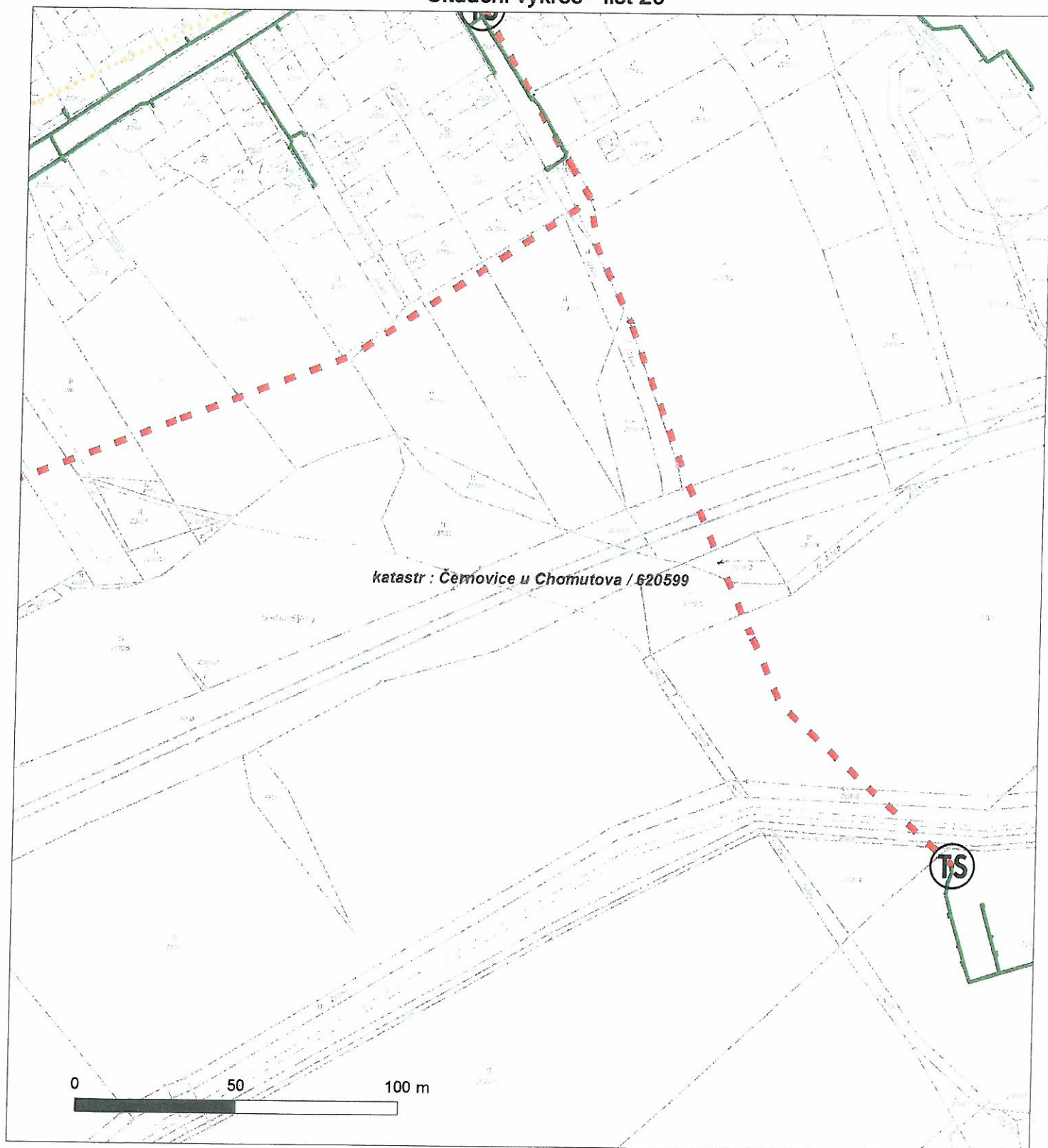


18

Platí pouze se sdělením číslo 0100286739.

Zakreslené polohy zařízení v příloze jsou pouze informativní.

### Situační výkres - list 20





18

ŽADATEL

AZ Consult, spol. s r.o.

Klíšská 1334/12

400 01 Ústí nad Labem

NAŠE ZNAČKA

0100286749

VYŘIZUJE / LINKA

840 840 840

VYŘÍZENO DNE

03.06.2014

**Sdělení o existenci energetického zařízení v majetku společnosti ČEZ Distribuce, a. s., pro akci:****PPV, ř. km 0,00-18,500 - oprava betonového pláště**

Vážený zákazníku,

dovolujeme si reagovat na Vaši žádost číslo 0100286749 ze dne 03.06.2014 o sdělení o existenci energetického zařízení. V majetku společnosti ČEZ Distribuce, a. s., se na Vámi uvedeném zájmovém území nachází nebo zasahuje ochranným pásmem energetické zařízení typu:

**PODZEMNÍ SÍŤ  
NADZEMNÍ SÍŤ  
STANICE**

Energetické zařízení je chráněno ochranným pásmem podle § 46 zákona č. 458/2000 Sb. (energetický zákon) v platném znění. Přibližný průběh tras zasíláme v příloze, přičemž v trase kabelového vedení může být uloženo několik kabelů.

V případě, že uvažovaná akce nebo činnost zasáhne do ochranného pásma nadzemních vedení nebo trafostanic, popř. bude po vytyčení zjištěno, že zasahuje do ochranného pásma podzemních vedení, je nutné písemně požádat o souhlas s činností v ochranném pásmu (formulář je k dispozici na [www.cezdistribuce.cz](http://www.cezdistribuce.cz) v části Formuláře / Činnosti v ochranných pásmech, kontaktní údaje pro podání Vaší žádosti naleznete v zápatí). Jestliže uvažovaná akce vyvolá potřebu dílčí změny trasy vedení nebo přemístění některých prvků energetického zařízení, je nutné včas požádat o přeložku zařízení podle § 47 zákona č. 458/2000 Sb. v platném znění.

Upozorňujeme Vás rovněž, že v zájmovém území se může nacházet energetické zařízení, které není v majetku společnosti ČEZ Distribuce, a. s.

V případě existence podzemních energetických zařízení je povinností stavebníka před započítím zemních prací čtrnáct dní předem požádat o vytyčení prostřednictvím Zákaznické linky 840 840 840.

Pokud dojde k obnažení kabelového vedení nebo k poškození energetického zařízení, kontaktujte, prosím, naši Poruchovou linku 840 850 860, která je Vám k dispozici 24 hodin denně, 7 dní v týdnu.

Toto sdělení je platné 6 měsíců od 03.06.2014 a je jedním z podkladů pro zpracování projektové dokumentace, pokud je taková dokumentace zpracovávána. Nenahrazuje však vyjádření Provozovatele distribuční soustavy k projektové dokumentaci pro územní nebo stavební řízení, k připojení nového odběru, zdroje elektrické energie nebo k navýšení rezervovaného příkonu a výkonu a mimo havárií ani souhlas s činností v ochranném pásmu.

S pozdravem

z pověření ŘDA/94/0023/2012

ing. Zbyněk Businský,  
vedoucí odboru Správa dat o síti,  
ČEZ Distribuce, a. s.

**Přílohy**

1. Situační výkres zájmového území
2. Podmínky pro provádění činností v ochranných pásmech energetických zařízení

**SKUPINA ČEZ – GENERÁLNÍ PARTNER ČESKÉHO OLYMPIJSKÉHO TÝMU 2001–2016**

ČEZ Distribuce, a. s.

Děčín, Děčín IV-Podmokly, Teplická 874/8, PSČ 405 02 | IČ: 24729035, DIČ: CZ24729035 |  
tel. zákaznické služby: 840 840 840, fax: +420 371 102 008, tel. poruchové služby: 840 850 860  
e-mail: [info@cezdistribuce.cz](mailto:info@cezdistribuce.cz), [www.cezdistribuce.cz](http://www.cezdistribuce.cz) | bank. spoj.: KB Praha 35-4544580267/0100  
zapsaná v obchodním rejstříku vedeném u Krajského soudu v Ústí nad Labem, oddíl B, vložka 2145  
Zasílací adresa pro zákazníky: Guldenerova 2577/19, PSČ 303 03, Plzeň



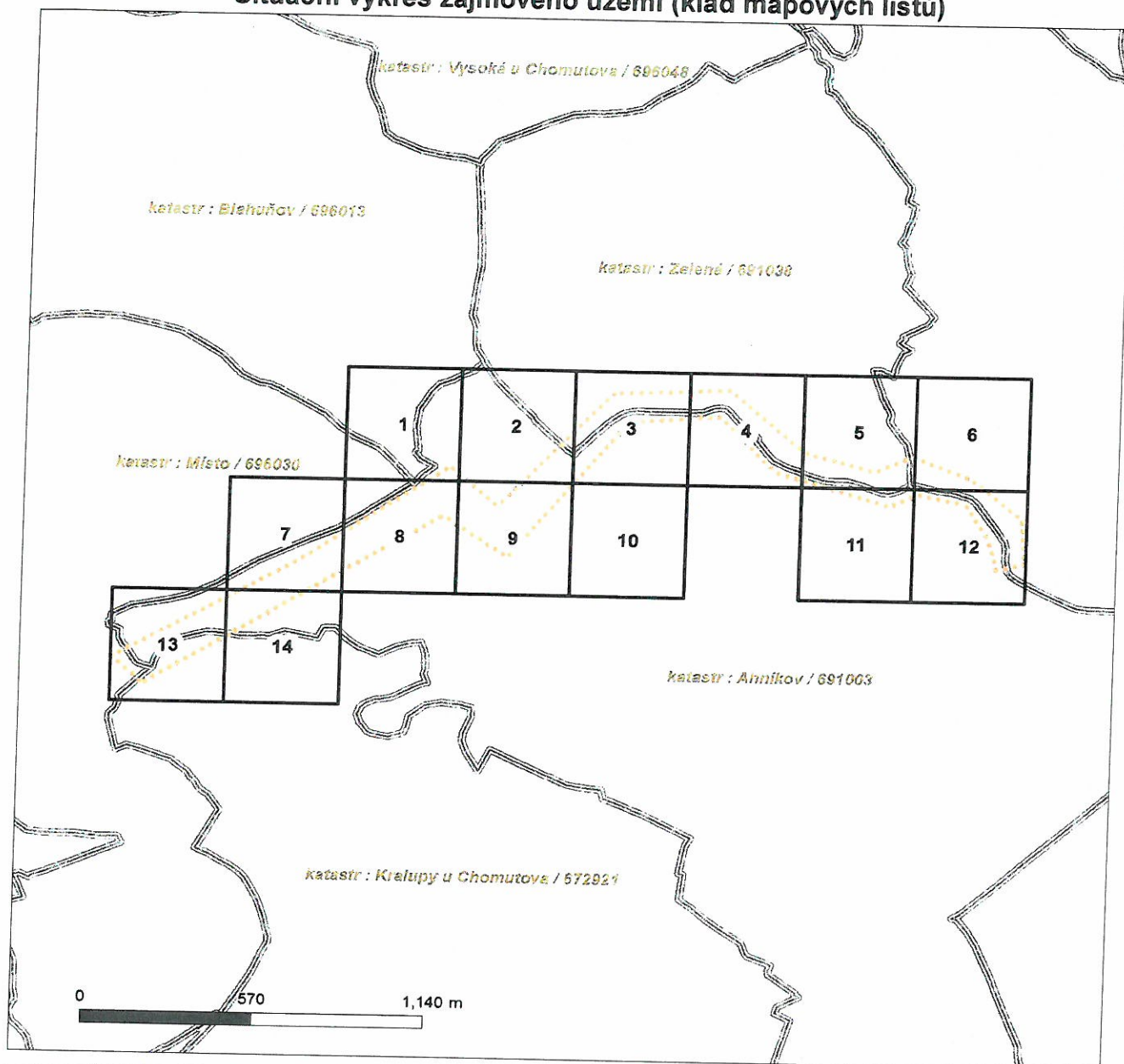


12

Platí pouze se sdělením číslo 0100286749.

Zakreslené polohy zařízení v příloze jsou pouze informativní.

### Situační výkres zájmového území (klad mapových listů)



LEGENDA	
	Podzemní vedení NN do 1kV
	Nadzemní vedení NN do 1kV
	Podzemní vedení VN do 35 kV
	Nadzemní vedení VN do 35 kV
	Podzemní vedení VVN 110kV
	Nadzemní vedení VVN 110kV
	NN přívod odběratele
	Cizí energetické vedení
	Zájmové území
	Stanice do 52 kV - stožárová
	Stanice do 52 kV - zděná
	Transformovna (nad 52 kV)
	Probíhající investice ČEZ Distribuce
	Stanice ČEZ Distribuce ve výstavbě
	Zařízení ČEZ Distribuce ve výstavbě
	Hranice katastrálního území

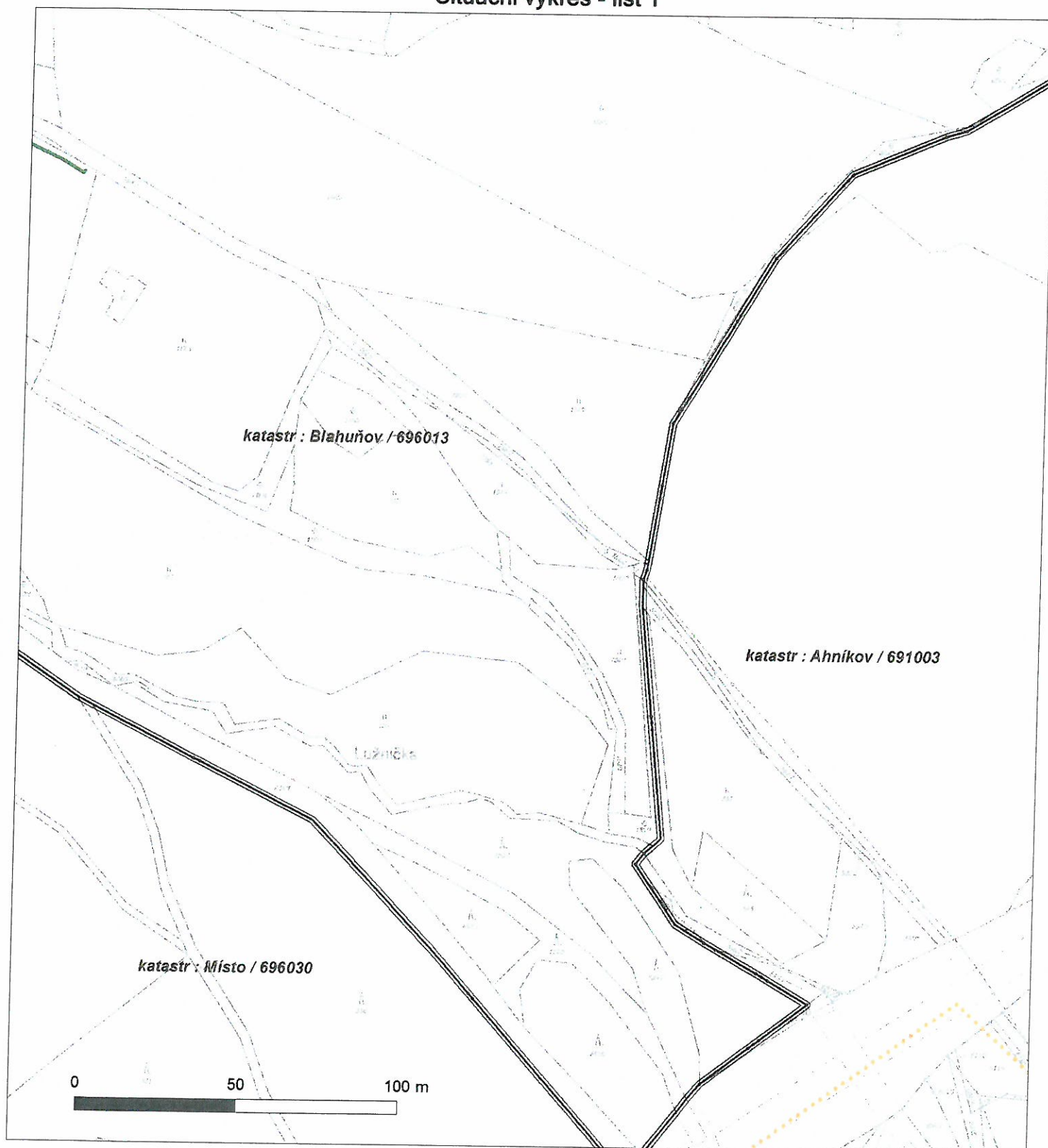


18

Platí pouze se sdělením číslo 0100286749.

Zakreslené polohy zařízení v příloze jsou pouze informativní.

### Situační výkres - list 1





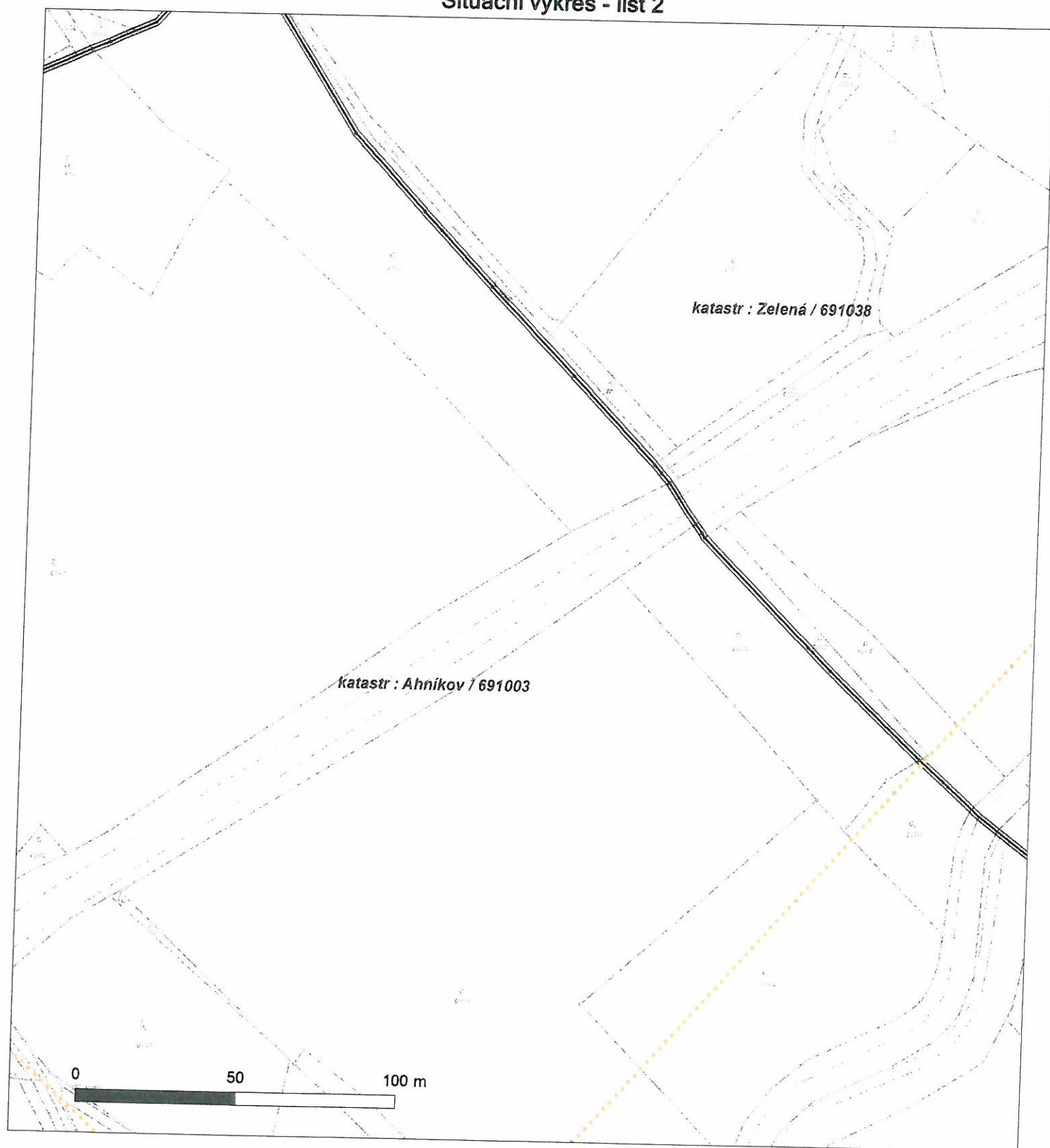


18

Platí pouze se sdělením číslo 0100286749.

Zakreslené polohy zařízení v příloze jsou pouze informativní.

### Situační výkres - list 2



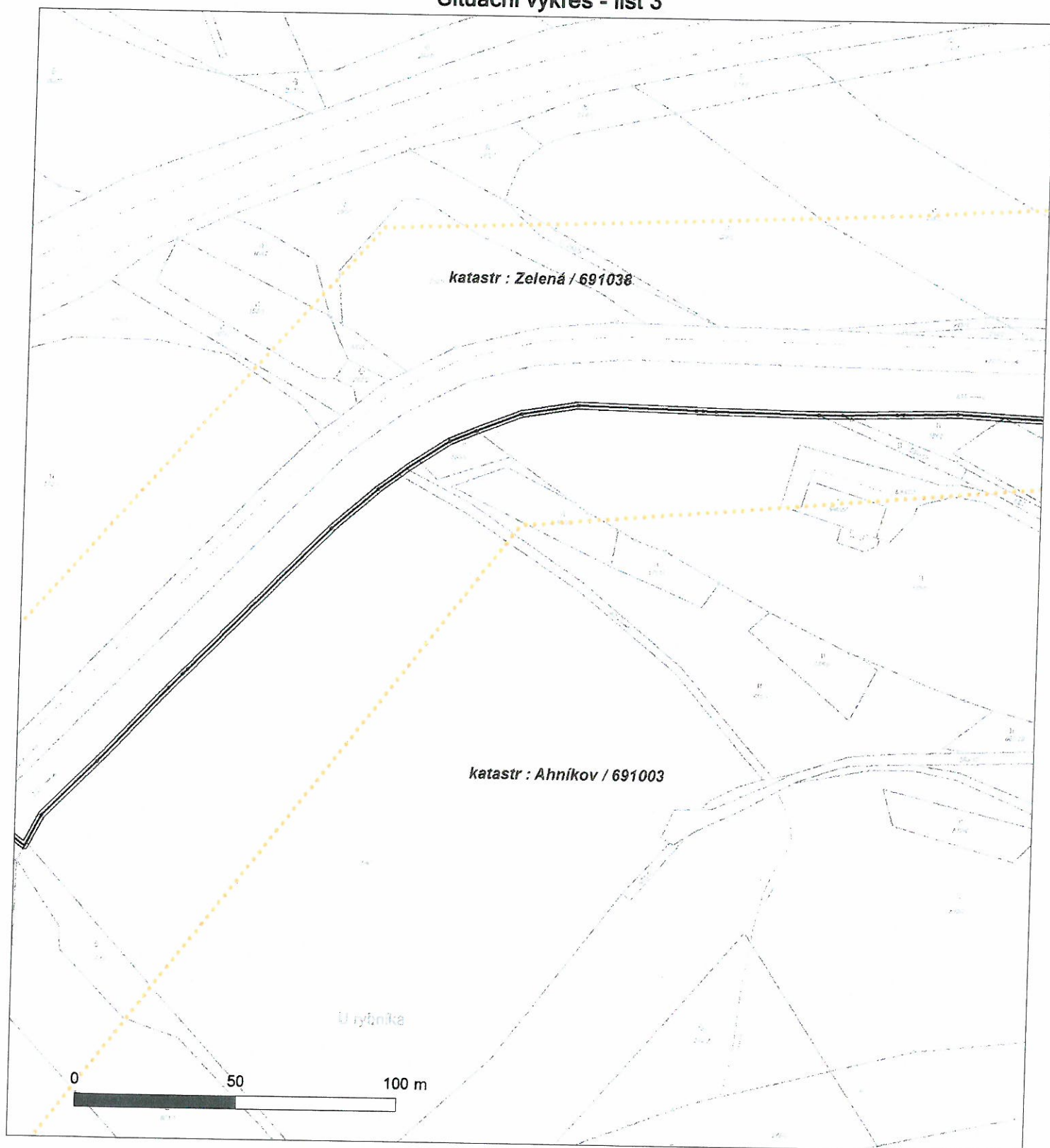


18

Platí pouze se sdělením číslo 0100286749.

Zakreslené polohy zařízení v příloze jsou pouze informativní.

### Situační výkres - list 3





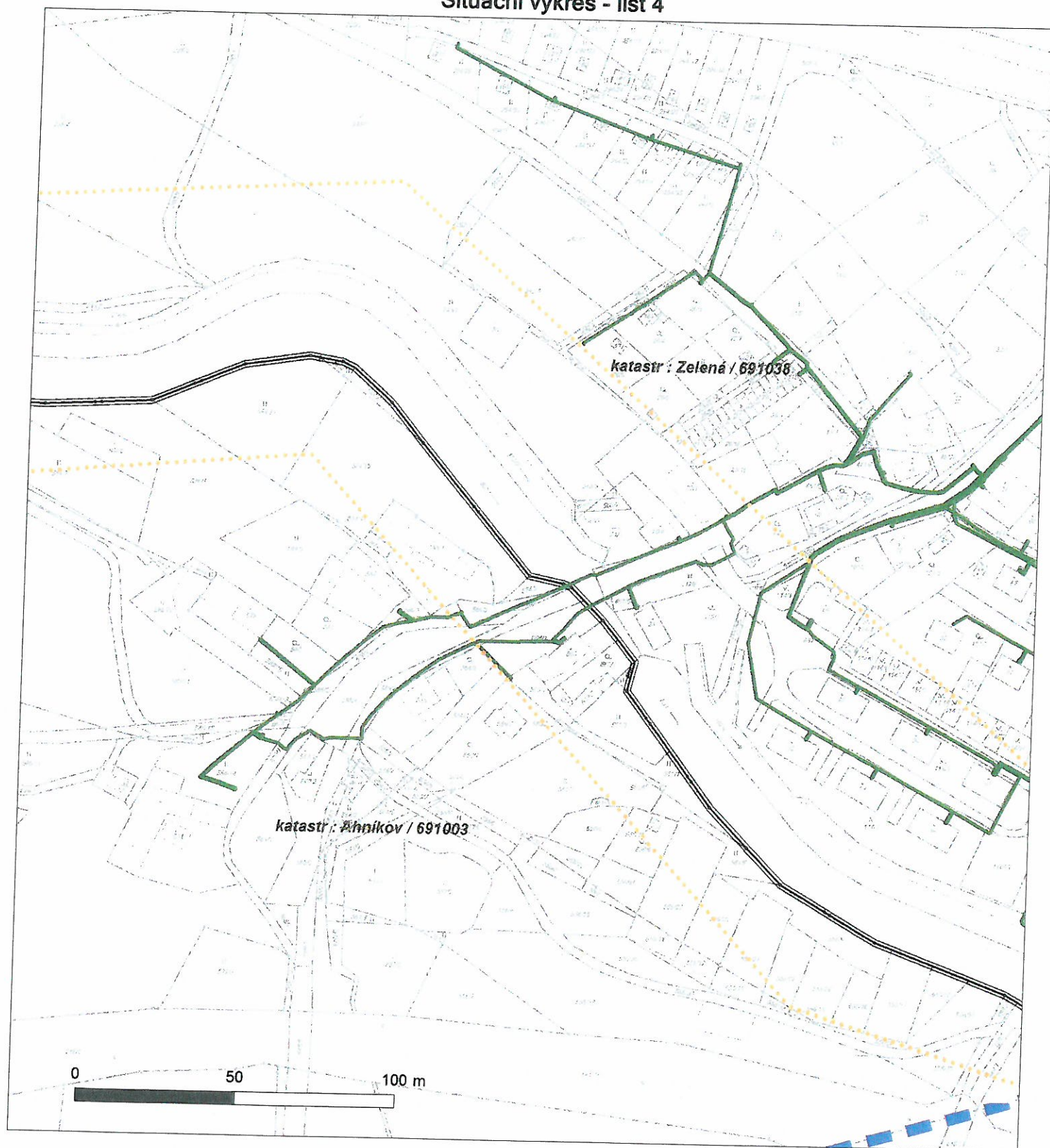


18

Platí pouze se sdělením číslo 0100286749.

Zakreslené polohy zařízení v příloze jsou pouze informativní.

### Situační výkres - list 4



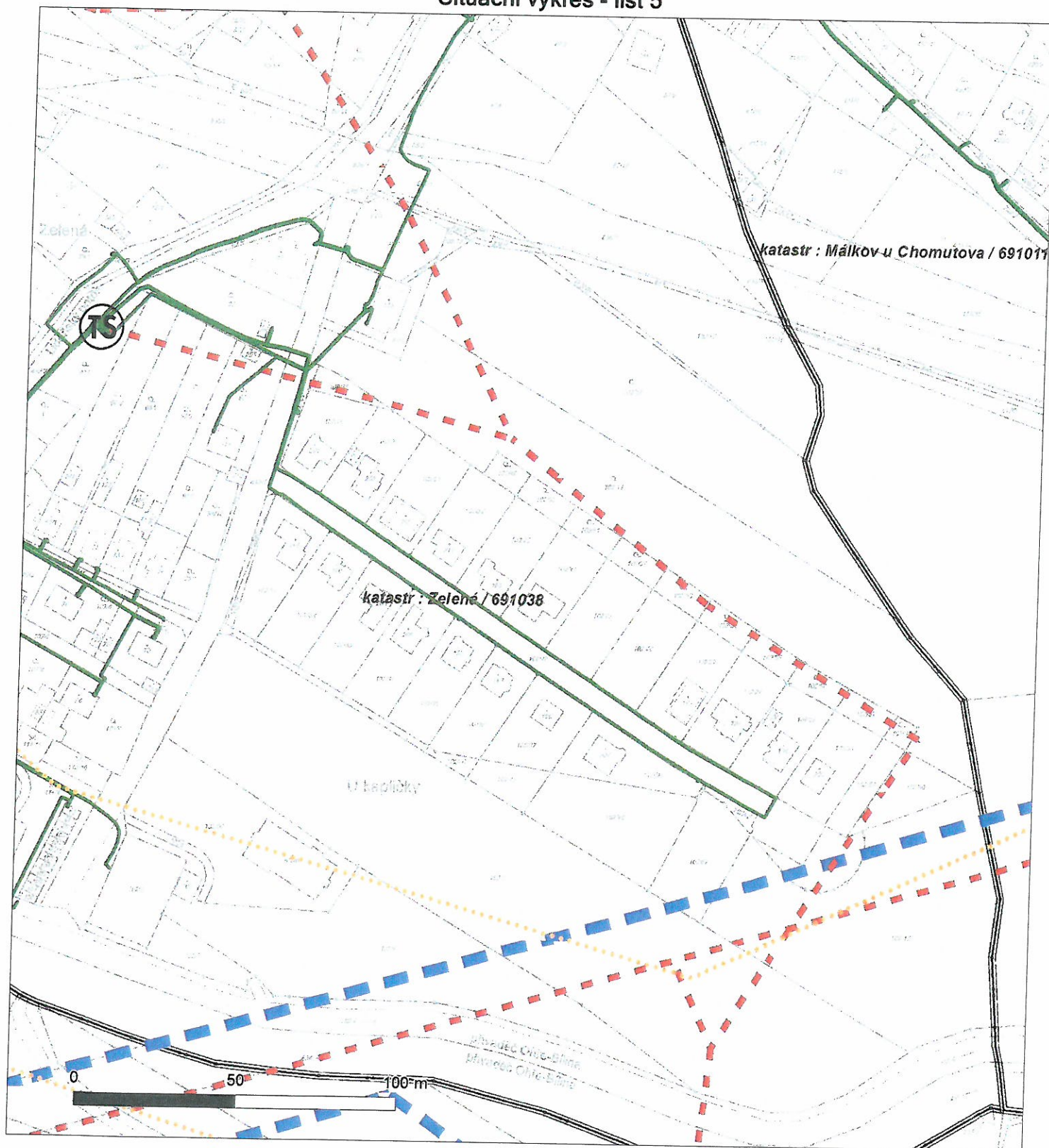


18

Platí pouze se sdělením číslo 0100286749.

Zakreslené polohy zařízení v příloze jsou pouze informativní.

### Situační výkres - list 5





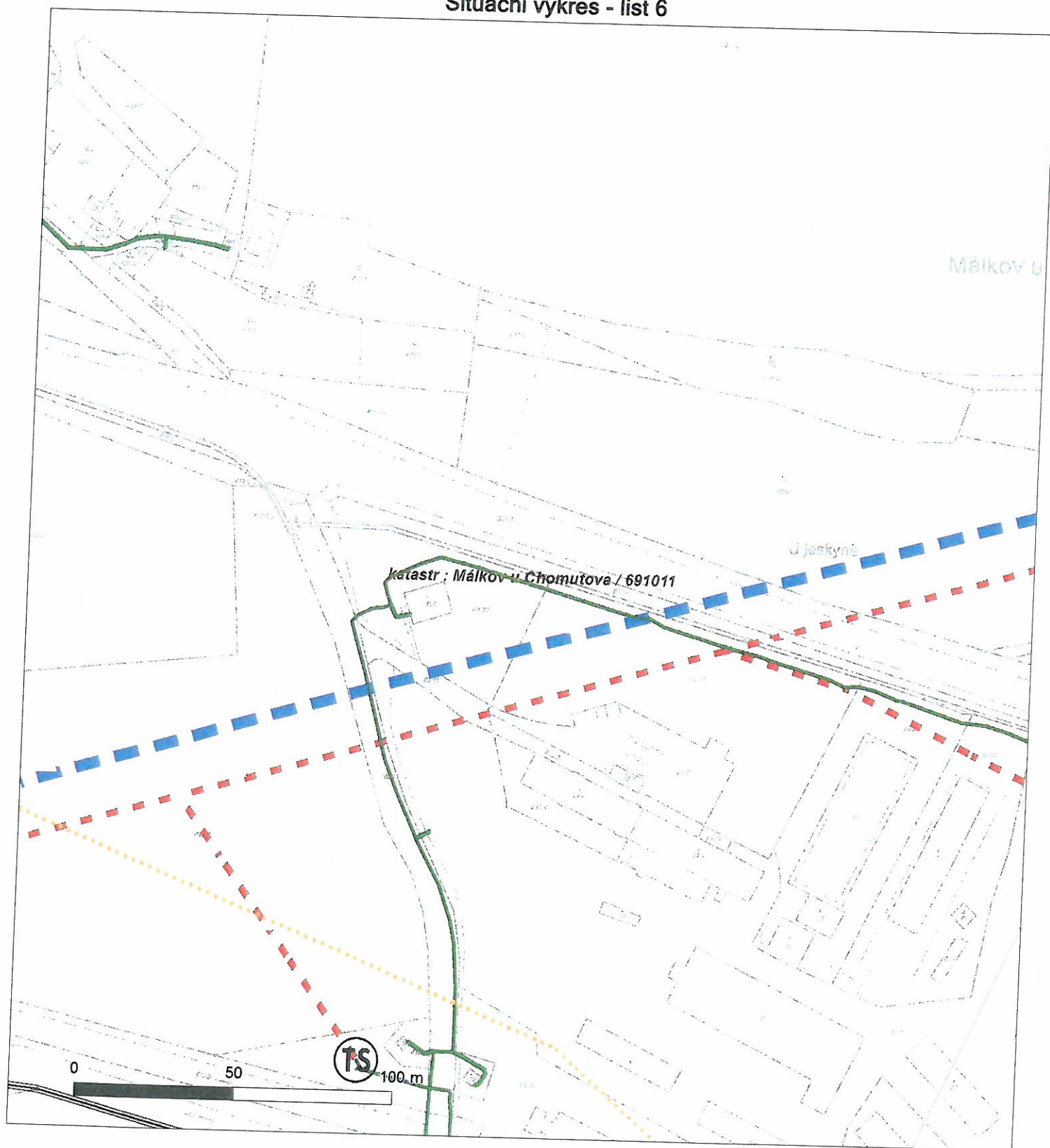


18

Platí pouze se sdělením číslo 0100286749.

Zakreslené polohy zařízení v příloze jsou pouze informativní.

### Situační výkres - list 6



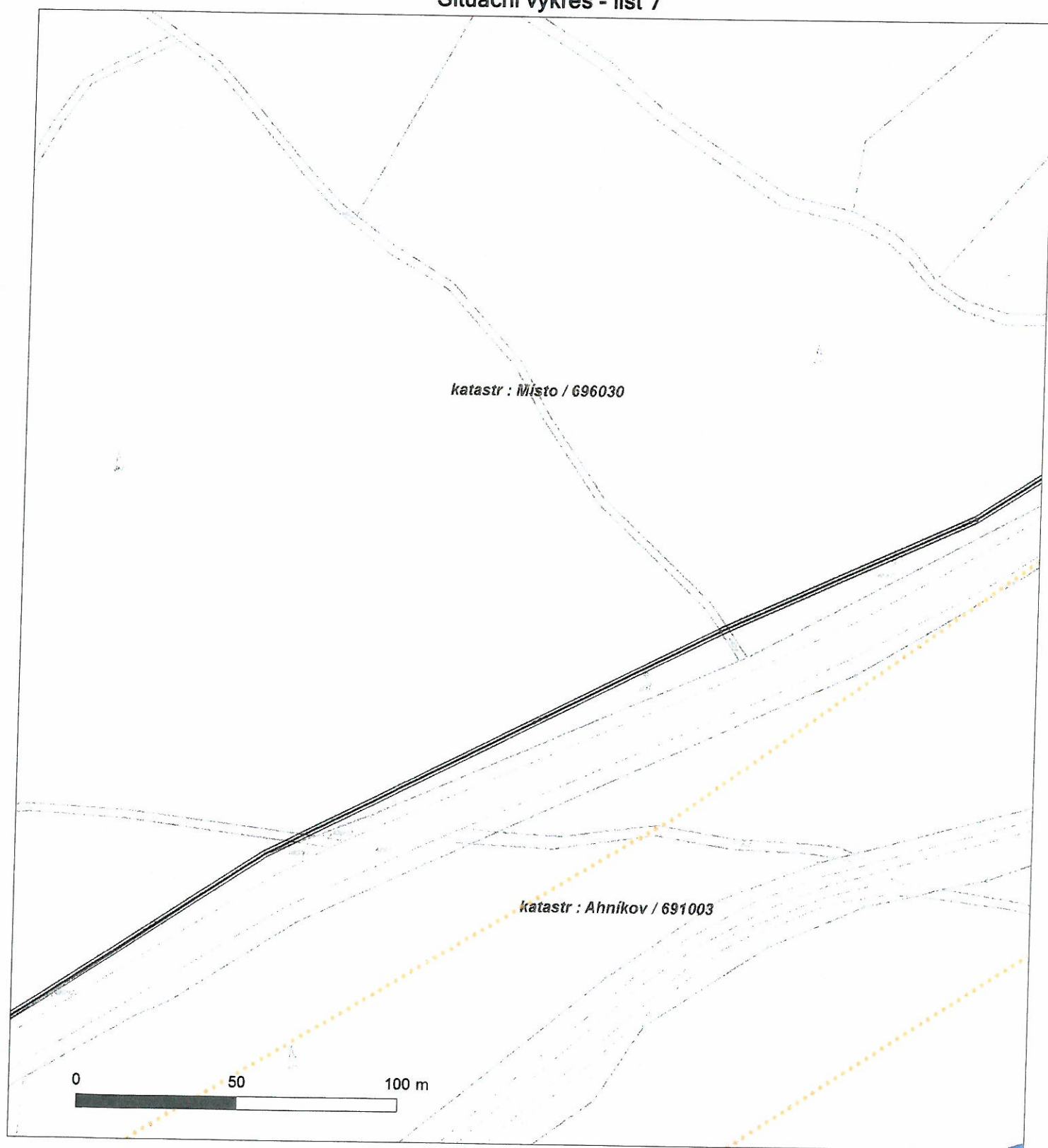


18

Platí pouze se sdělením číslo 0100286749.

Zakreslené polohy zařízení v příloze jsou pouze informativní.

### Situační výkres - list 7



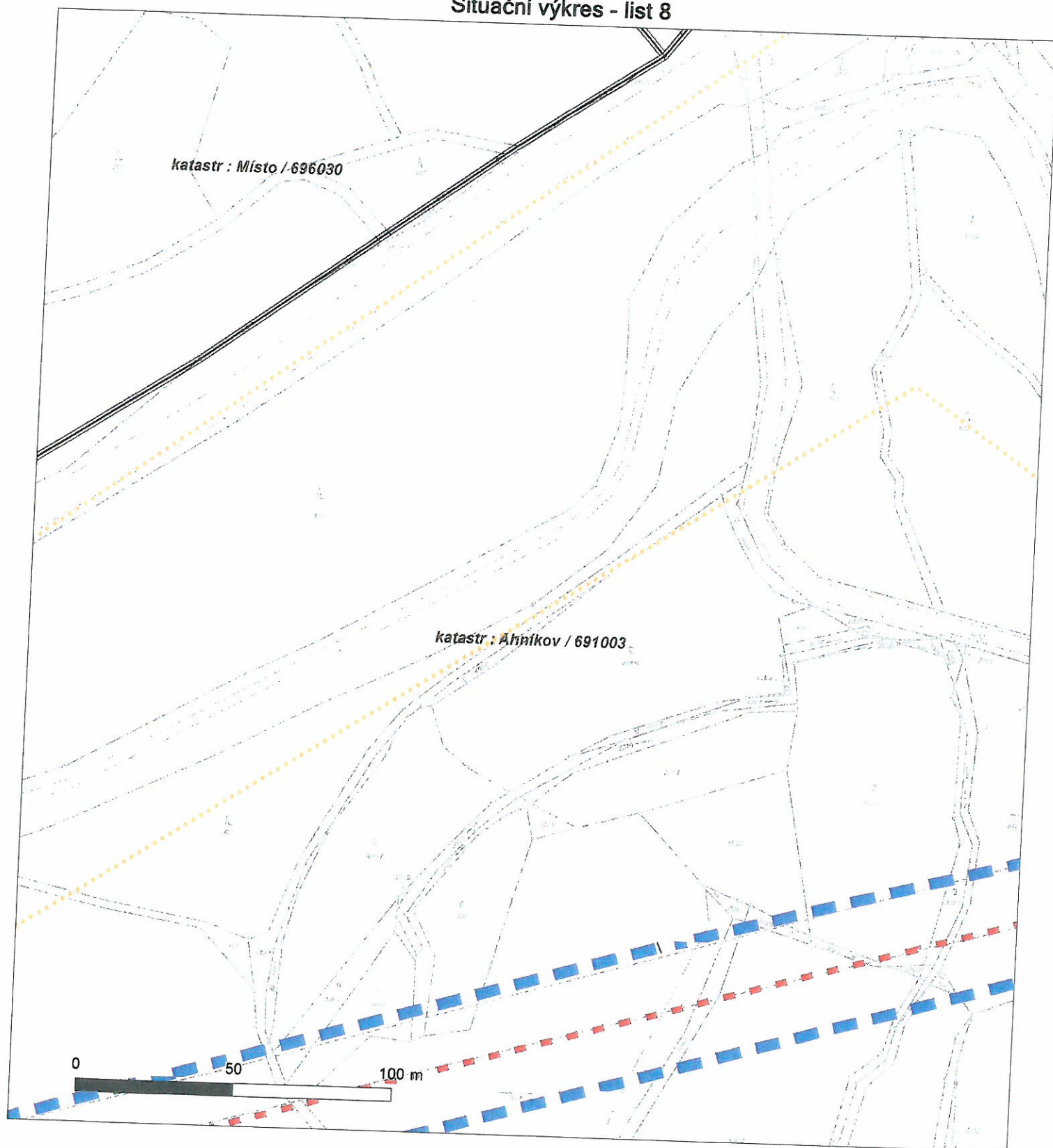




Platí pouze se sdělením číslo 0100286749.

Zakreslené polohy zařízení v příloze jsou pouze informativní.

### Situační výkres - list 8



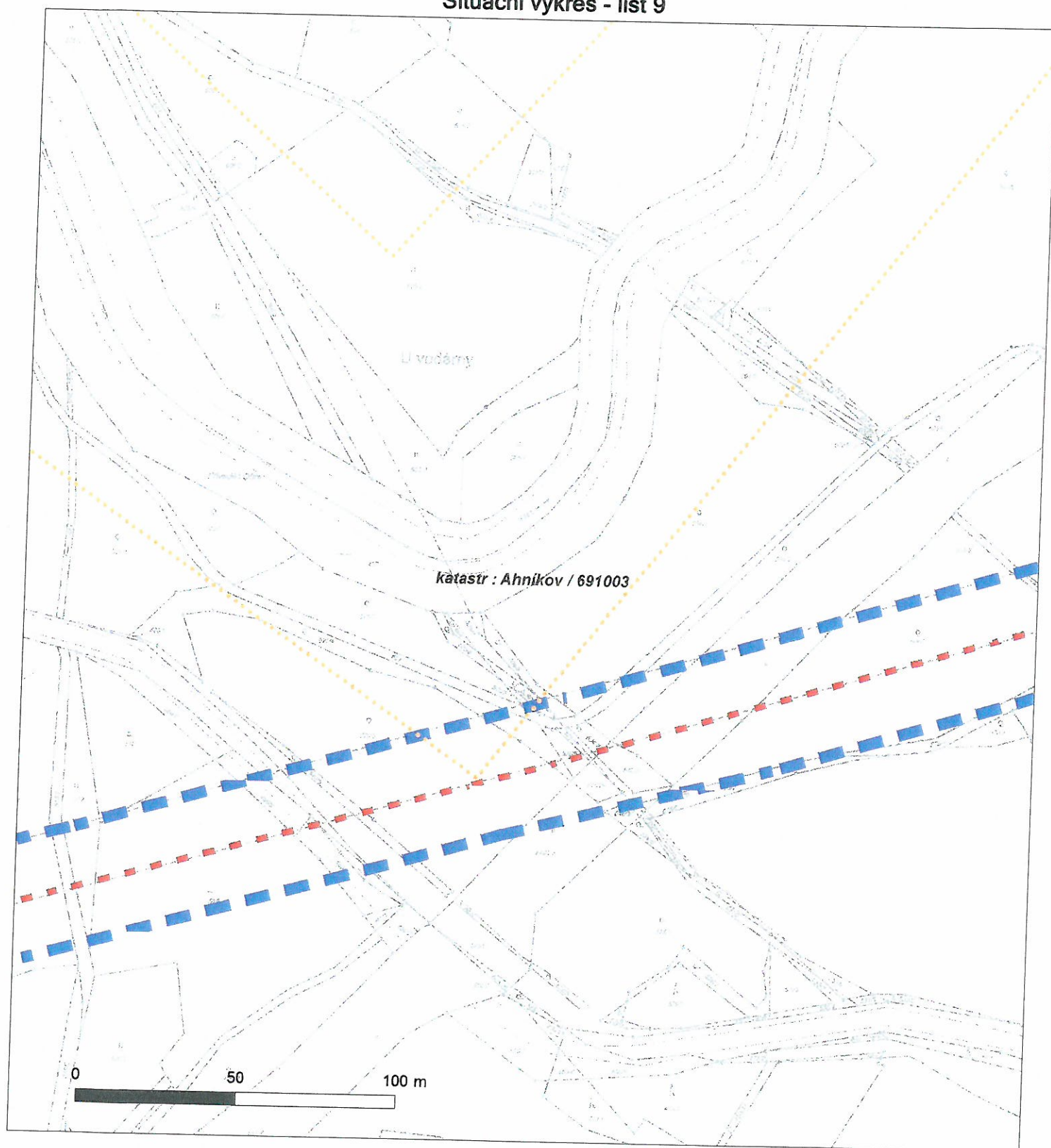


18

Platí pouze se sdělením číslo 0100286749.

Zakreslené polohy zařízení v příloze jsou pouze informativní.

### Situační výkres - list 9





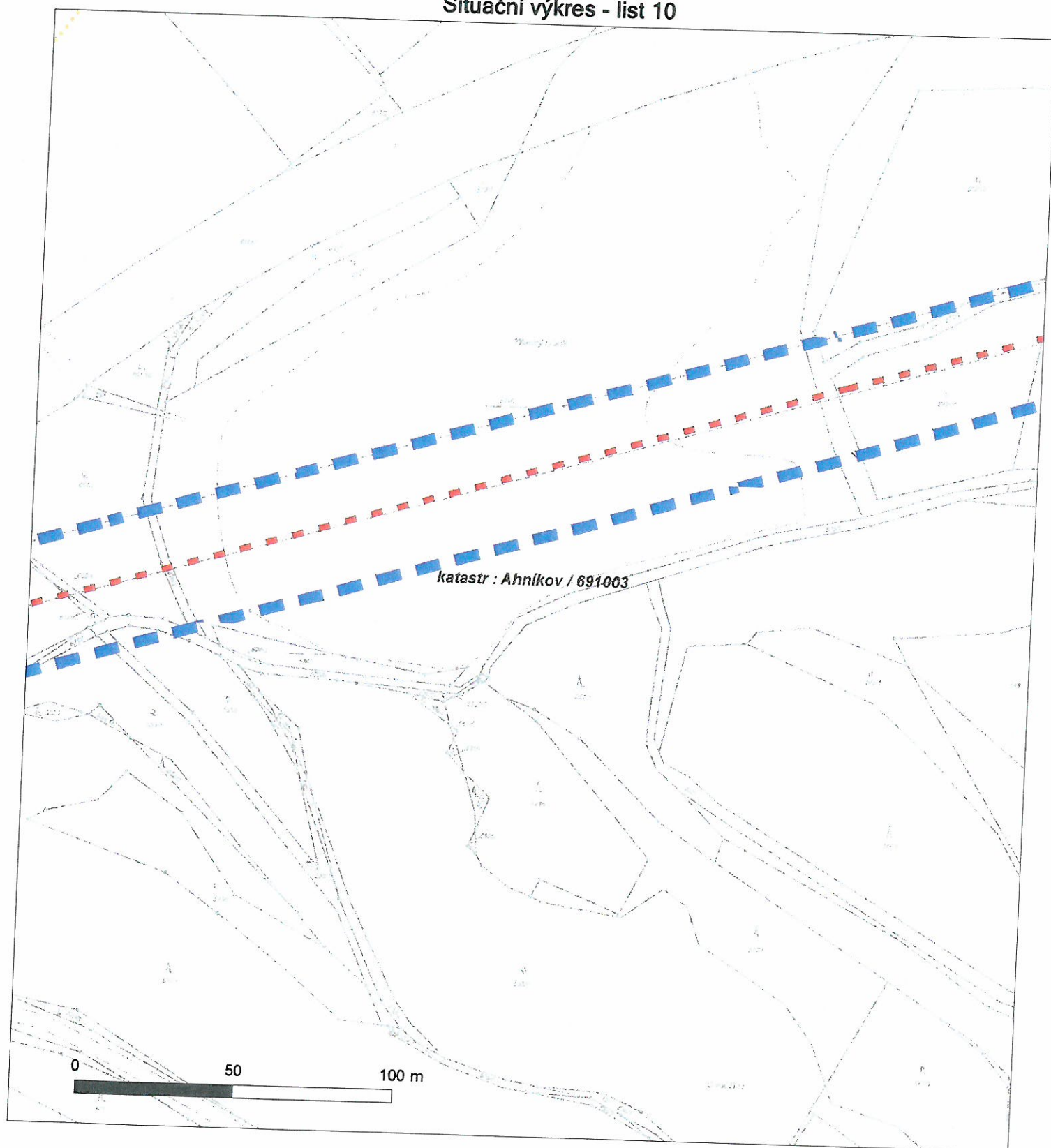


18

Platí pouze se sdělením číslo 0100286749.

Zakreslené polohy zařízení v příloze jsou pouze informativní.

### Situační výkres - list 10



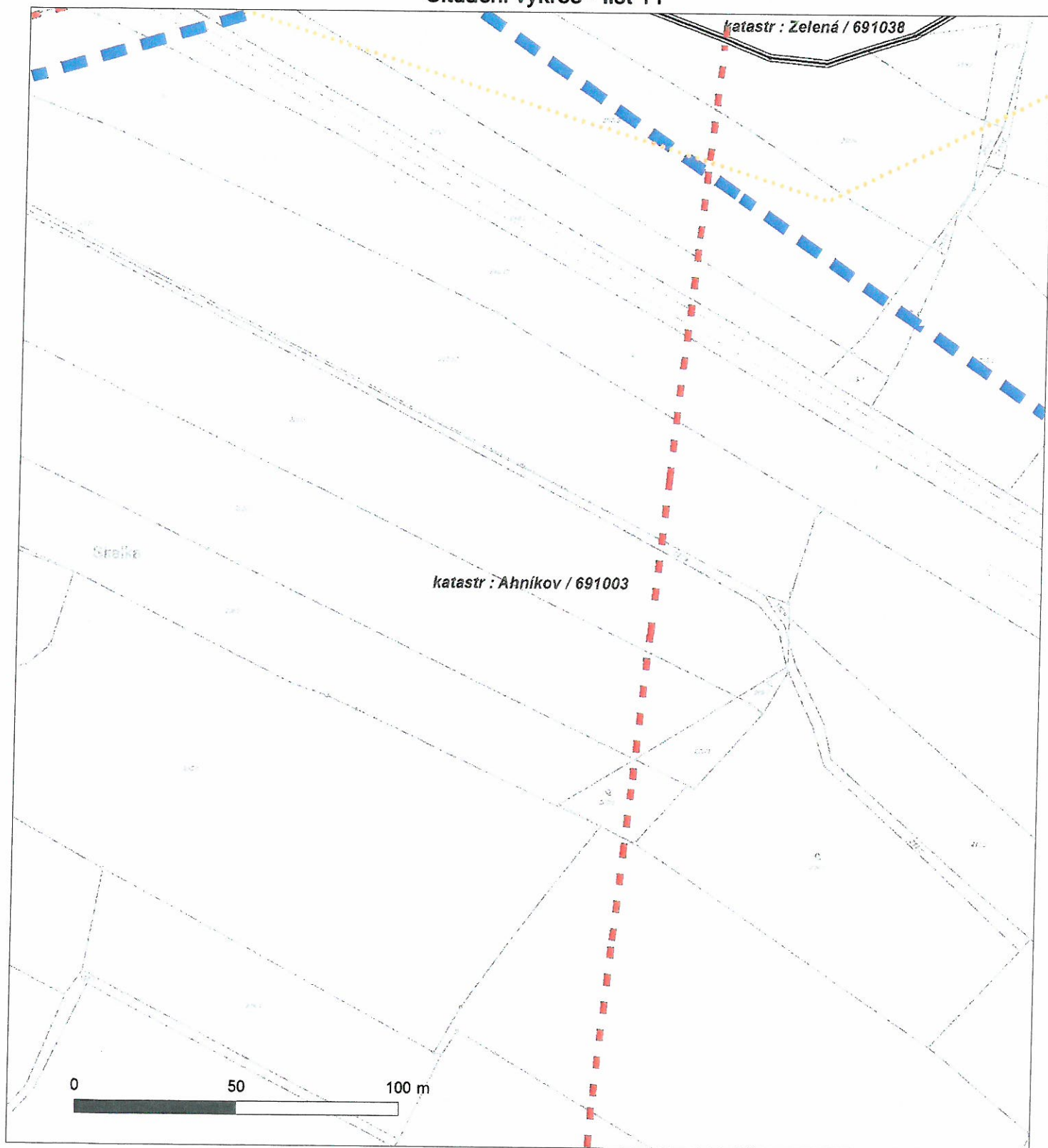


18

Platí pouze se sdělením číslo 0100286749.

Zakreslené polohy zařízení v příloze jsou pouze informativní.

### Situační výkres - list 11





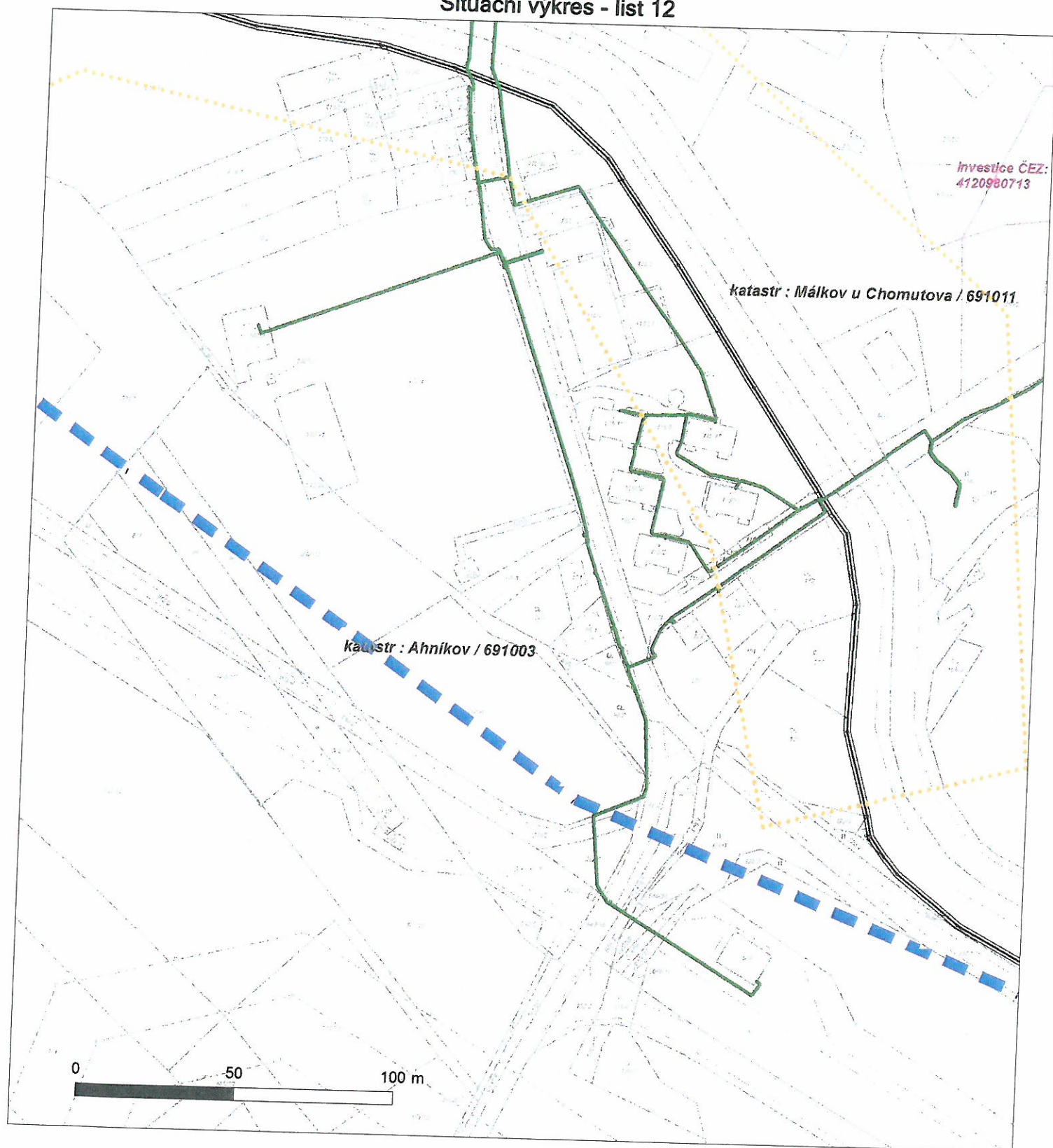


18

Platí pouze se sdělením číslo 0100286749.

Zakreslené polohy zařízení v příloze jsou pouze informativní.

### Situační výkres - list 12



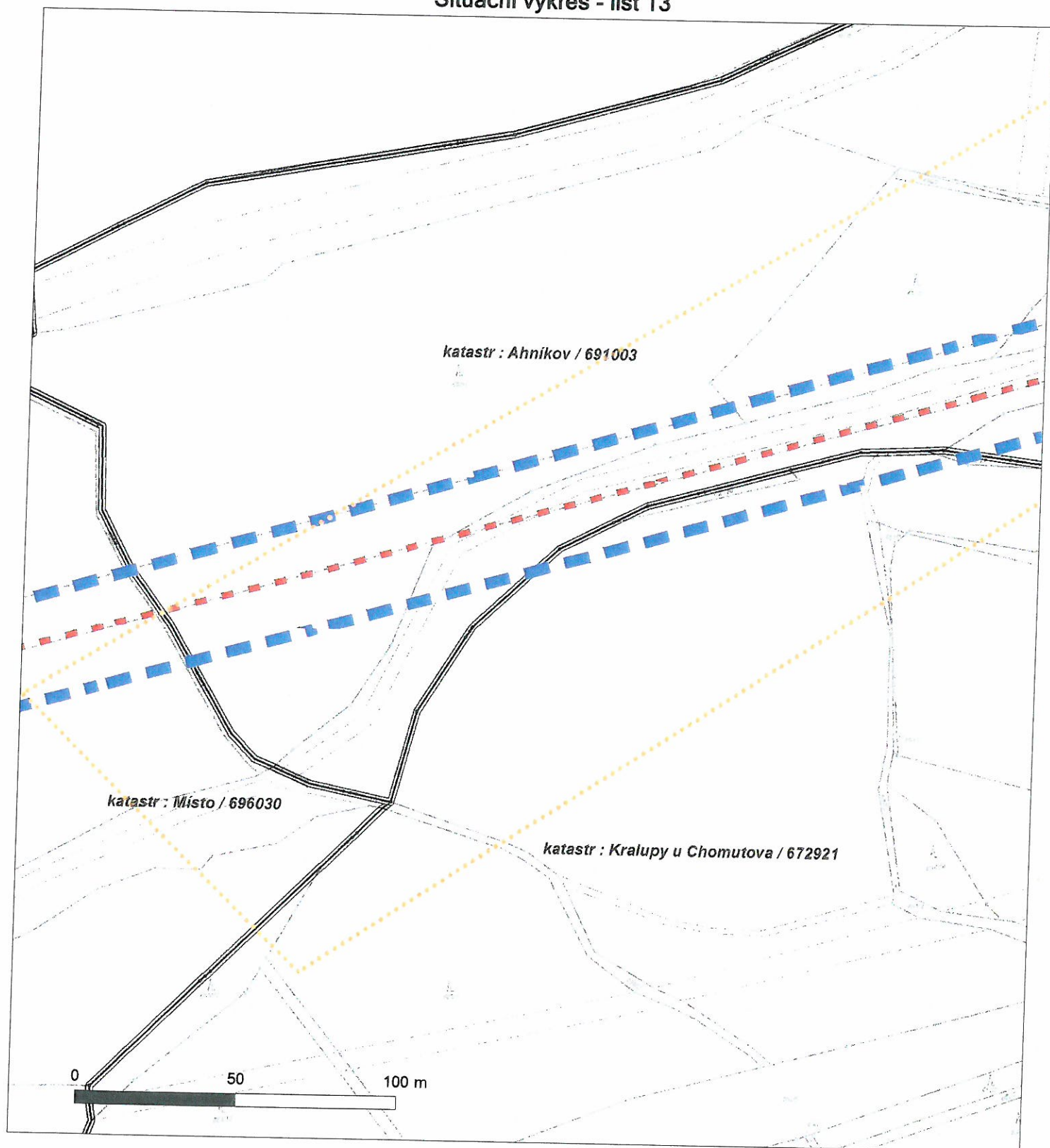


18

Platí pouze se sdělením číslo 0100286749.

Zakreslené polohy zařízení v příloze jsou pouze informativní.

### Situační výkres - list 13



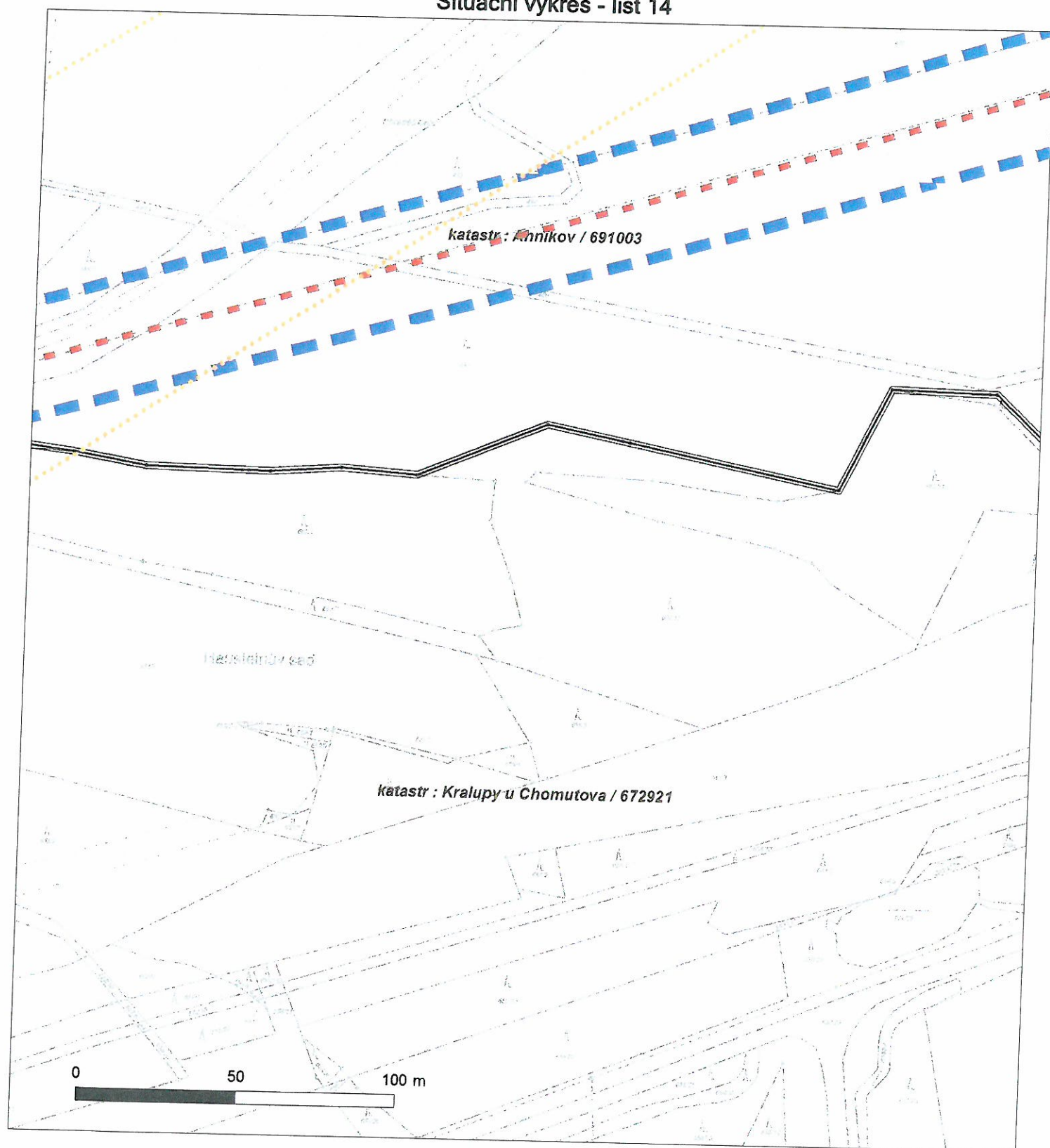




Platí pouze se sdělením číslo 0100286749.

Zakreslené polohy zařízení v příloze jsou pouze informativní.

### Situační výkres - list 14





18

ŽADATEL

AZ Consult, spol. s r.o.

Klíšská 1334/12

400 01 Ústí nad Labem

NAŠE ZNAČKA  
0100286756

VYŘIZUJE / LINKA  
840 840 840

VYŘÍZENO DNE  
03.06.2014

**Sdělení o existenci energetického zařízení v majetku společnosti ČEZ Distribuce, a. s., pro akci:**

**PPV, ř. km 0,00-18,500 - oprava betonového pláště**

Vážený zákazníku,

dovolujeme si reagovat na Vaši žádost číslo 0100286756 ze dne 03.06.2014 o sdělení o existenci energetického zařízení. V majetku společnosti ČEZ Distribuce, a. s., se na Vámi uvedeném zájmovém území nachází nebo zasahuje ochranným pásmem energetické zařízení typu:

**PODZEMNÍ SÍŤ  
NADZEMNÍ SÍŤ**

Energetické zařízení je chráněno ochranným pásmem podle § 46 zákona č. 458/2000 Sb. (energetický zákon) v platném znění. Přibližný průběh tras zasíláme v příloze, přičemž v trase kabelového vedení může být uloženo několik kabelů.

V případě, že uvažovaná akce nebo činnost zasáhne do ochranného pásma nadzemních vedení nebo trafostanic, popř. bude po vytyčení zjištěno, že zasahuje do ochranného pásma podzemních vedení, je nutné písemně požádat o souhlas s činností v ochranném pásmu (formulář je k dispozici na [www.cezdistribuce.cz](http://www.cezdistribuce.cz) v části Formuláře / Činnosti v ochranných pásmech, kontaktní údaje pro podání Vaší žádosti naleznete v zápatí). Jestliže uvažovaná akce vyvolá potřebu dílčí změny trasy vedení nebo přemístění některých prvků energetického zařízení, je nutné včas požádat o přeložku zařízení podle § 47 zákona č. 458/2000 Sb. v platném znění.

Upozorňujeme Vás rovněž, že v zájmovém území se může nacházet energetické zařízení, které není v majetku společnosti ČEZ Distribuce, a. s.

V případě existence podzemních energetických zařízení je povinností stavebníka před započítím zemních prací čtrnáct dní předem požádat o vytyčení prostřednictvím Zákaznické linky 840 840 840.

Pokud dojde k obnažení kabelového vedení nebo k poškození energetického zařízení, kontaktujte, prosím, naši Poruchovou linku 840 850 860, která je Vám k dispozici 24 hodin denně, 7 dní v týdnu.

Toto sdělení je platné 6 měsíců od 03.06.2014 a je jedním z podkladů pro zpracování projektové dokumentace, pokud je taková dokumentace zpracovávána. Nenahrazuje však vyjádření Provozovatele distribuční soustavy k projektové dokumentaci pro územní nebo stavební řízení, k připojení nového odběru, zdroje elektrické energie nebo k navýšení rezervovaného příkonu a výkonu a mimo havárií ani souhlas s činností v ochranném pásmu.

S pozdravem

z pověření ŘDA/94/0023/2012

ing. Zbyněk Businský,  
vedoucí odboru Správa dat o síti,  
ČEZ Distribuce, a. s.

**Přílohy**

1. Situační výkres zájmového území
2. Podmínky pro provádění činností v ochranných pásmech energetických zařízení



SKUPINA ČEZ – GENERÁLNÍ PARTNER ČESKÉHO OLYMPIJSKÉHO TÝMU 2001–2016

ČEZ Distribuce, a. s.

Děčín, Děčín IV-Podmokly, Teplická 874/8, PSČ 405 02 | IČ: 24729035, DIČ: CZ24729035 |  
tel. zákaznické služby: 840 840 840, fax: +420 371 102 008, tel. poruchové služby: 840 850 860  
e-mail: [info@cezdistribuce.cz](mailto:info@cezdistribuce.cz), [www.cezdistribuce.cz](http://www.cezdistribuce.cz) | bank. spoj.: KB Praha 35-4544580267/0100  
zapsaná v obchodním rejstříku vedeném u Krajského soudu v Ústí nad Labem, oddíl B, vložka 2145  
Zasílací adresa pro zákazníky: Guldenerova 2577/19, PSČ 303 03, Plzeň



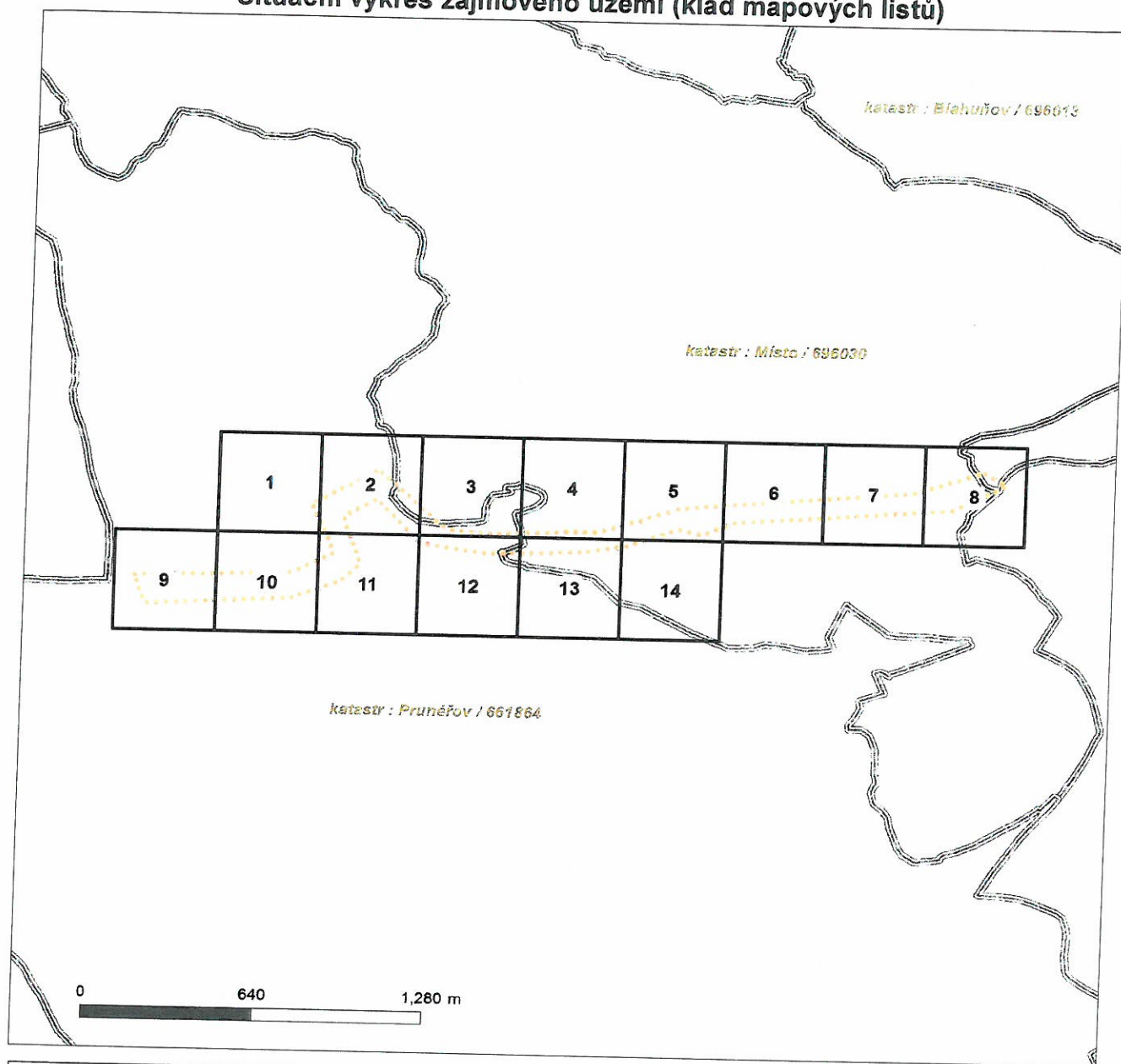


AR

Platí pouze se sdělením číslo 0100286756.

Zakreslené polohy zařízení v příloze jsou pouze informativní.

### Situační výkres zájmového území (klad mapových listů)



LEGENDA	
	Podzemní vedení NN do 1kV
	Nadzemní vedení NN do 1kV
	Podzemní vedení VN do 35 kV
	Nadzemní vedení VN do 35 kV
	Podzemní vedení VVN 110kV
	Nadzemní vedení VVN 110kV
	NN přívod odběratele
	Cizí energetické vedení
	Zájmové území
	Stanice do 52 kV - stožárová
	Stanice do 52 kV - zděná
	Transformovna (nad 52 kV)
	Probíhající investice ČEZ Distribuce
	Stanice ČEZ Distribuce ve výstavbě
	Zařízení ČEZ Distribuce ve výstavbě
	Hranice katastrálního území



AP

Platí pouze se sdělením číslo 0100286756.

Zakreslené polohy zařízení v příloze jsou pouze informativní.

### Situační výkres - list 1





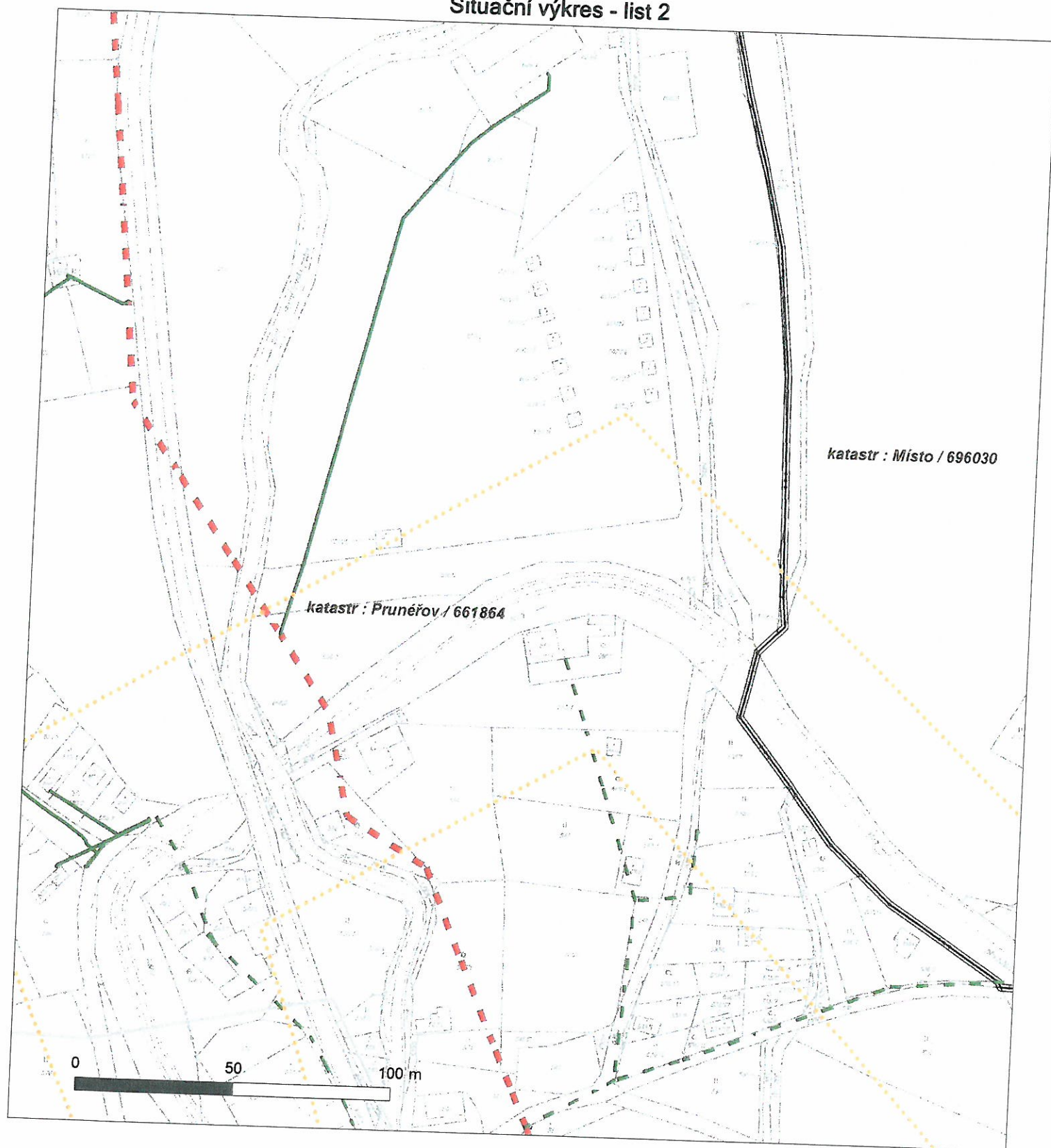


AP

Platí pouze se sdělením číslo 0100286756.

Zakreslené polohy zařízení v příloze jsou pouze informativní.

### Situační výkres - list 2



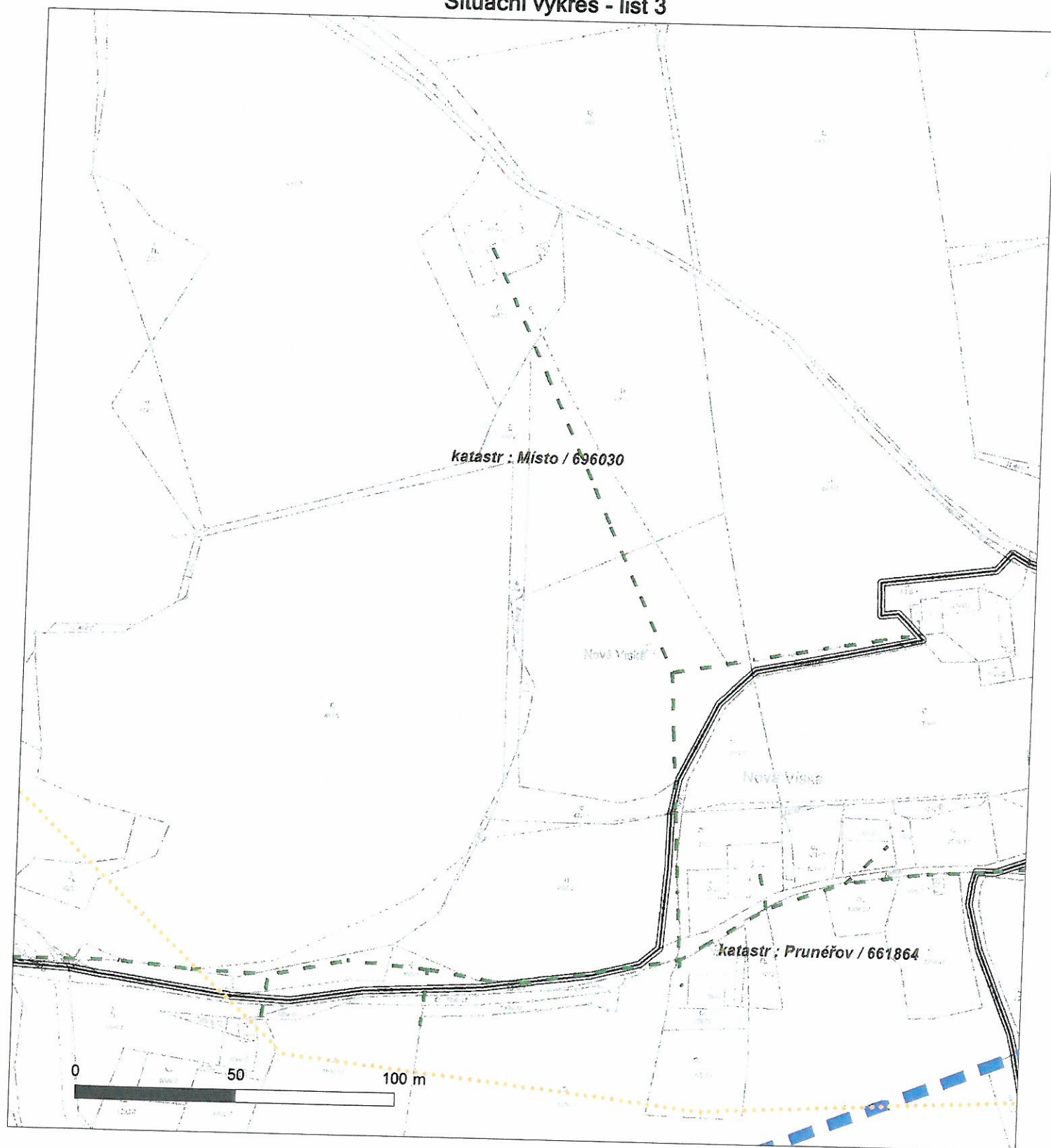


18

Platí pouze se sdělením číslo 0100286756.

Zakreslené polohy zařízení v příloze jsou pouze informativní.

### Situační výkres - list 3







18

Platí pouze se sdělením číslo 0100286756.

Zakreslené polohy zařízení v příloze jsou pouze informativní.

### Situační výkres - list 4



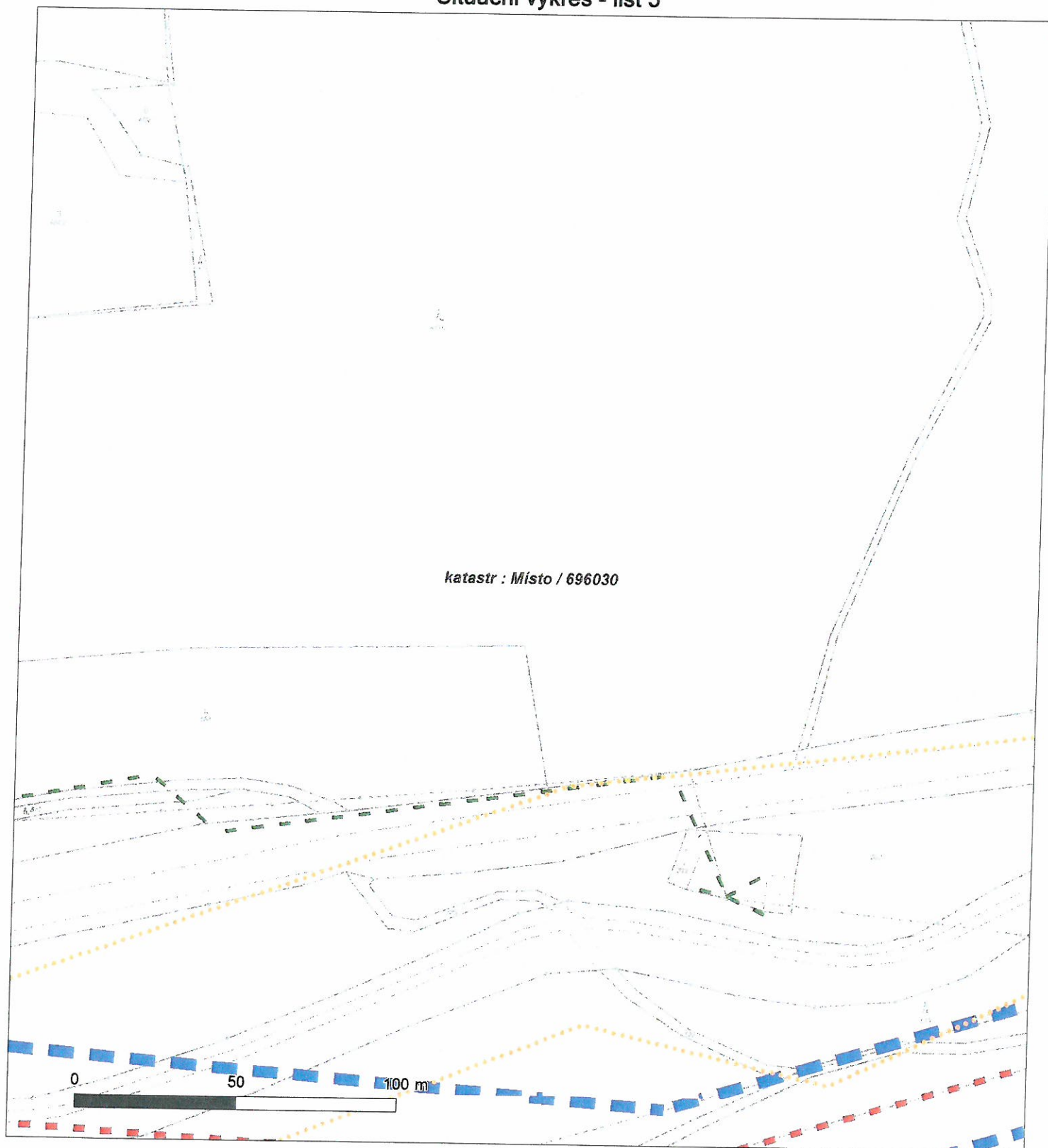


18

Platí pouze se sdělením číslo 0100286756.

Zakreslené polohy zařízení v příloze jsou pouze informativní.

### Situační výkres - list 5





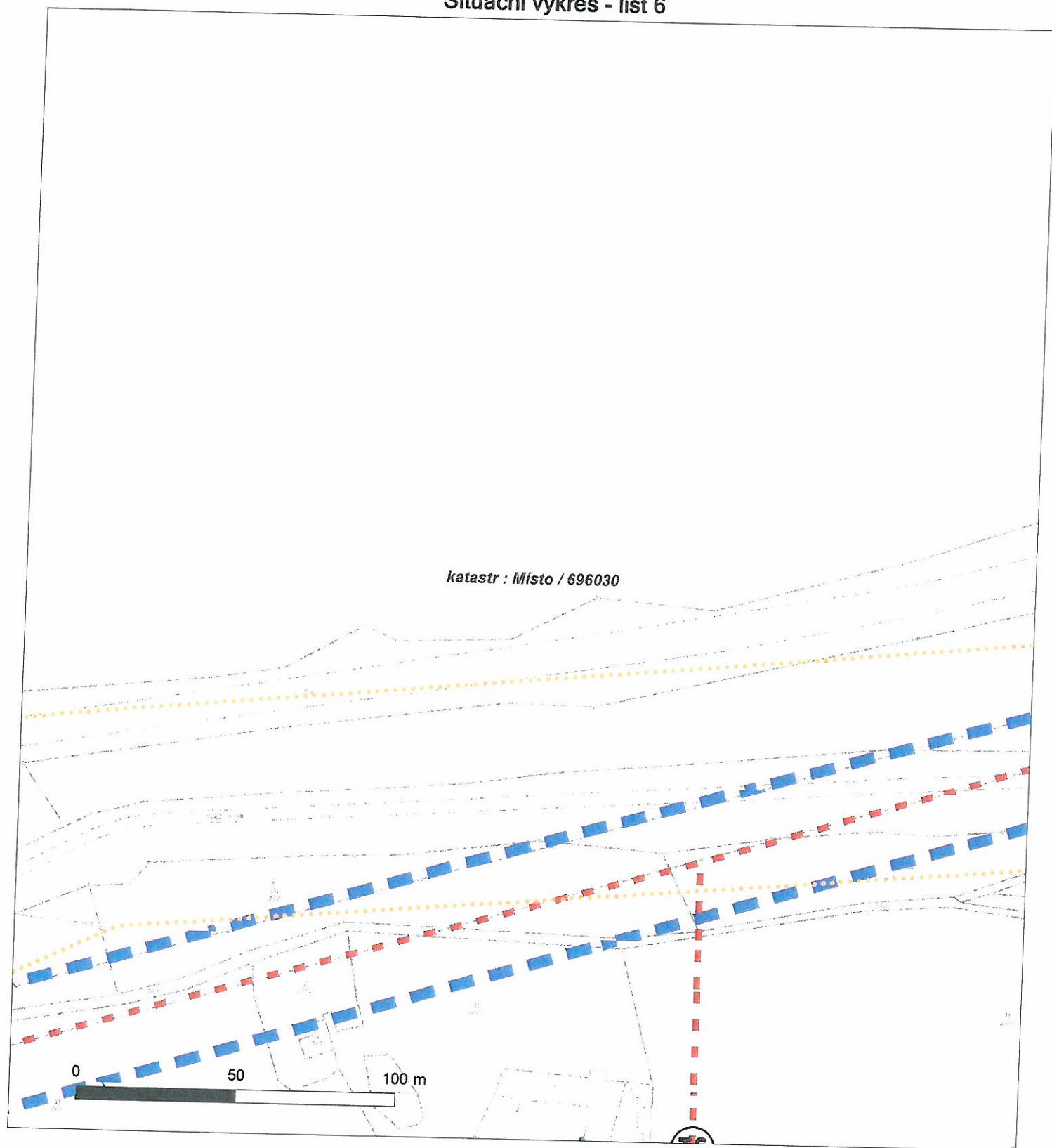


18

Platí pouze se sdělením číslo 0100286756.

Zakreslené polohy zařízení v příloze jsou pouze informativní.

## Situační výkres - list 6






Platí pouze se sdělením číslo 0100286756.

Zakreslené polohy zařízení v příloze jsou pouze informativní.

### Situační výkres - list 7





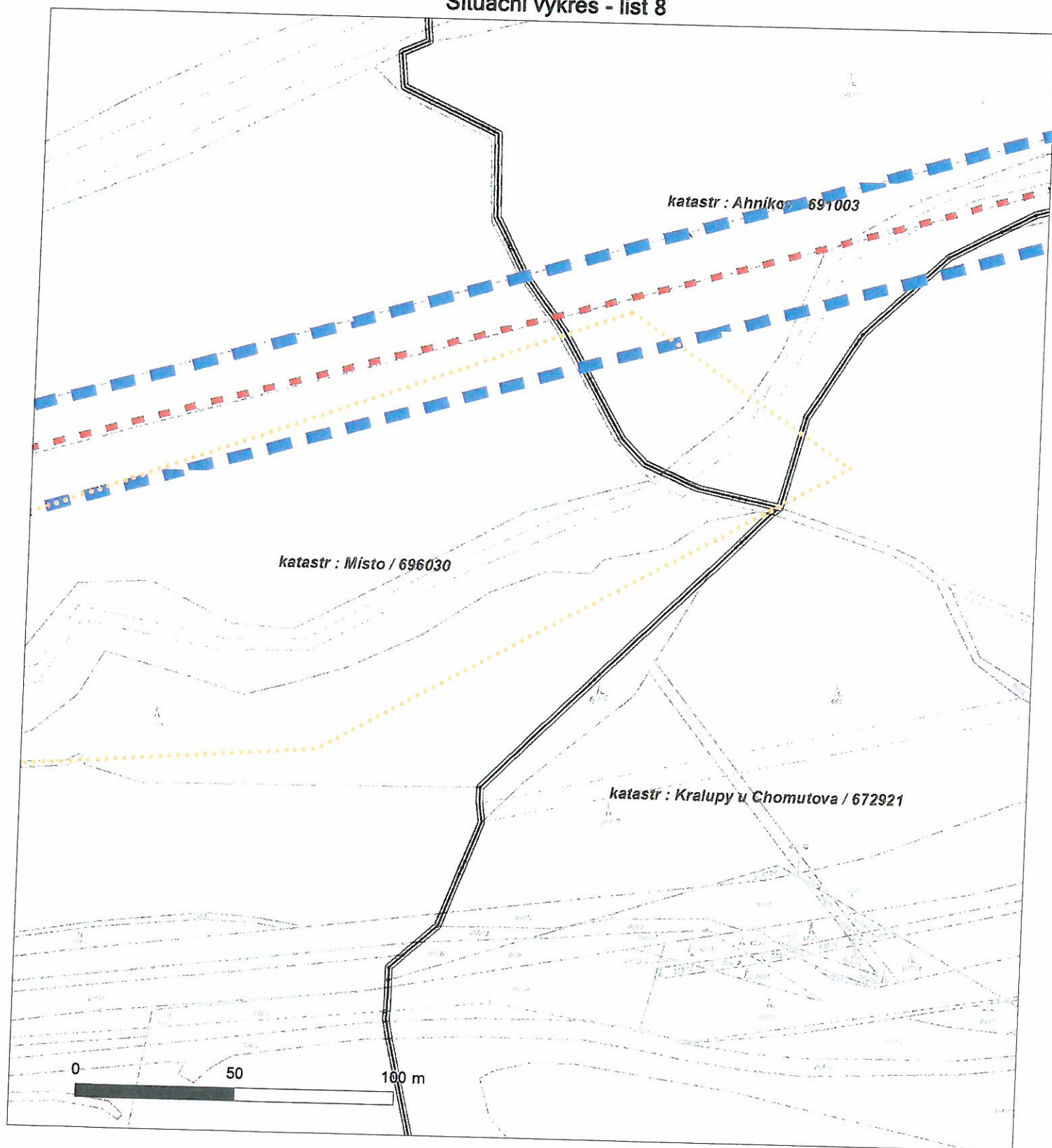


18

Platí pouze se sdělením číslo 0100286756.

Zakreslené polohy zařízení v příloze jsou pouze informativní.

### Situační výkres - list 8

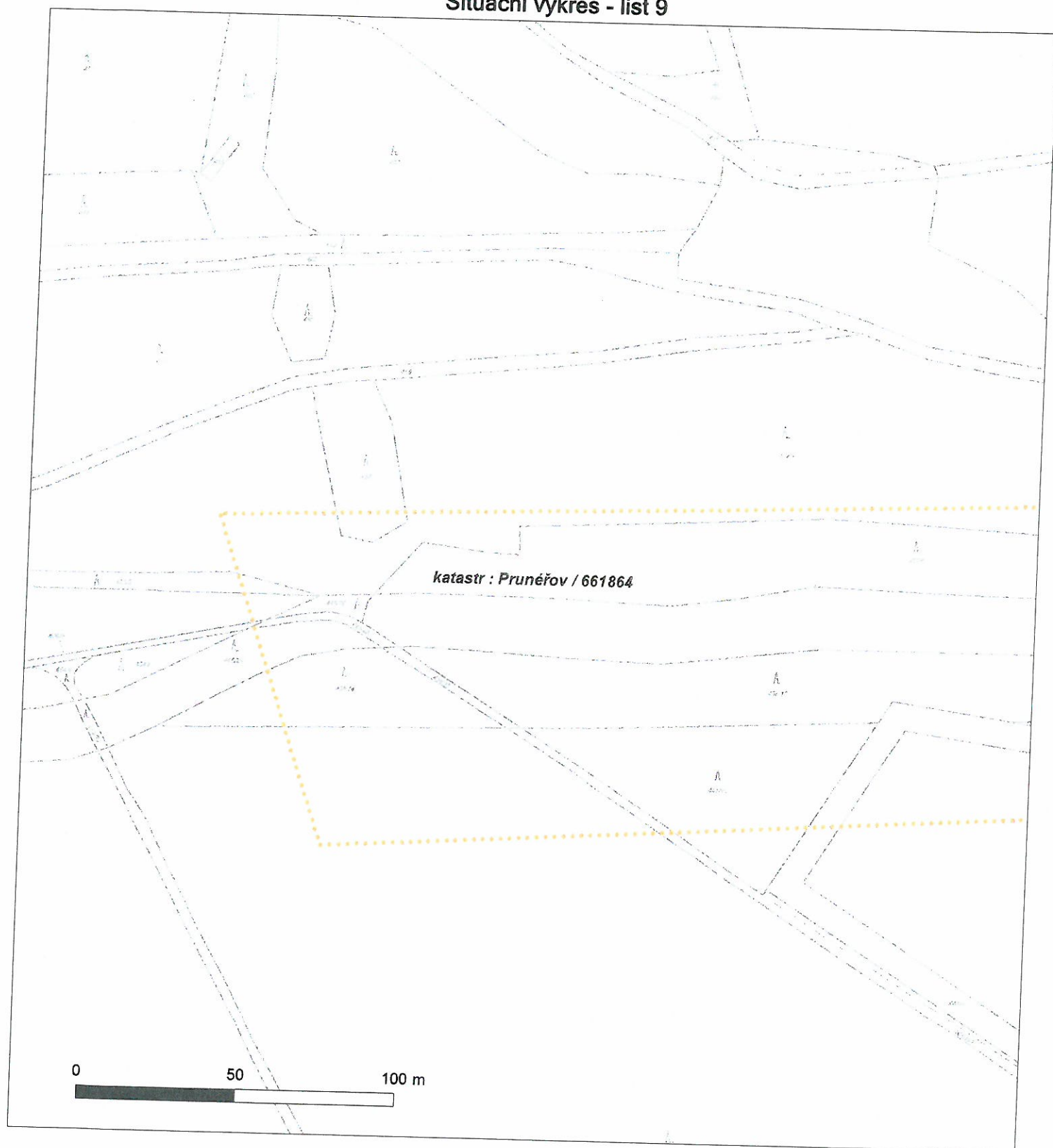




Platí pouze se sdělením číslo 0100286756.

Zakreslené polohy zařízení v příloze jsou pouze informativní.

### Situační výkres - list 9





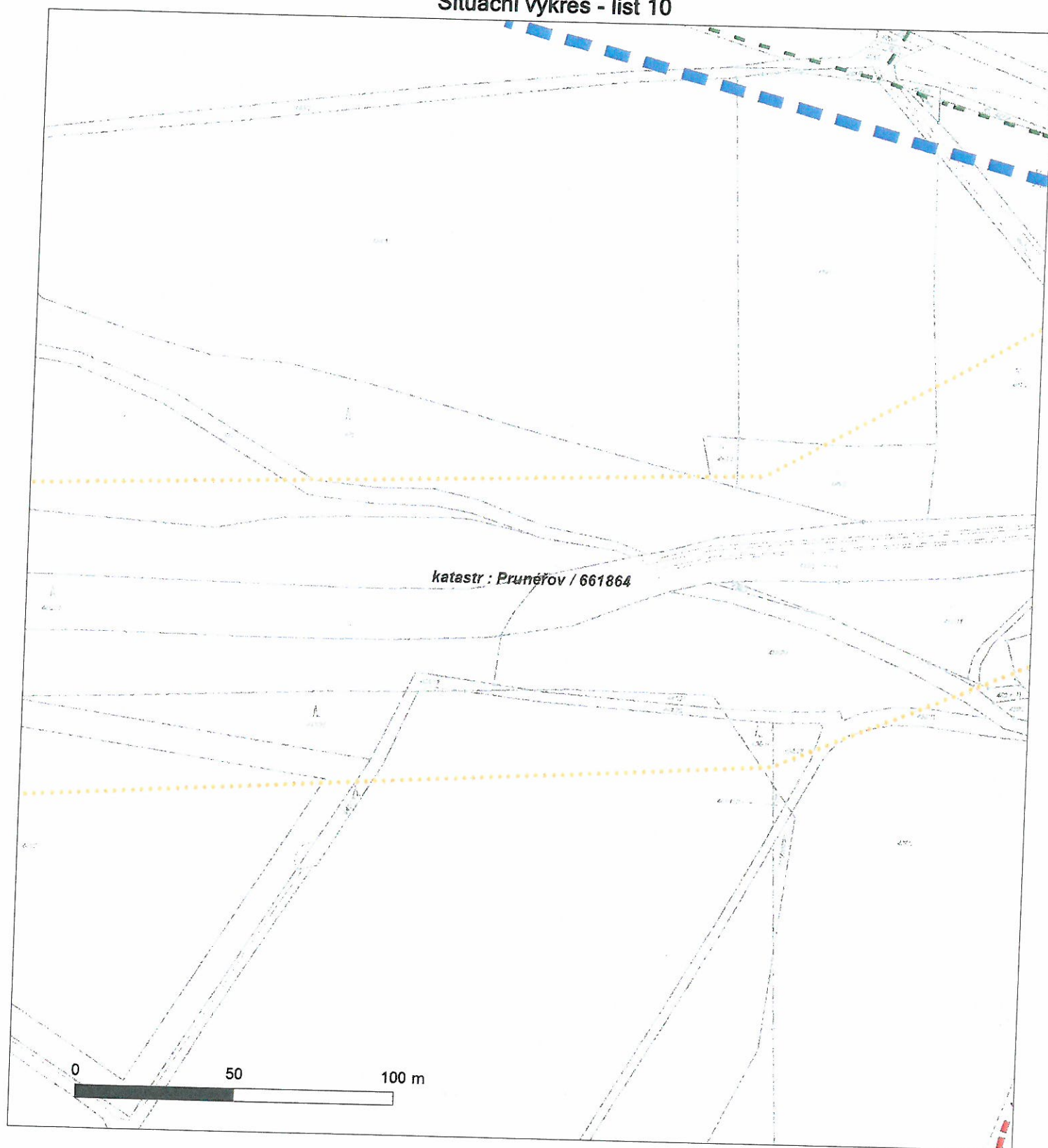


18

Platí pouze se sdělením číslo 0100286756.

Zakreslené polohy zařízení v příloze jsou pouze informativní.

### Situační výkres - list 10



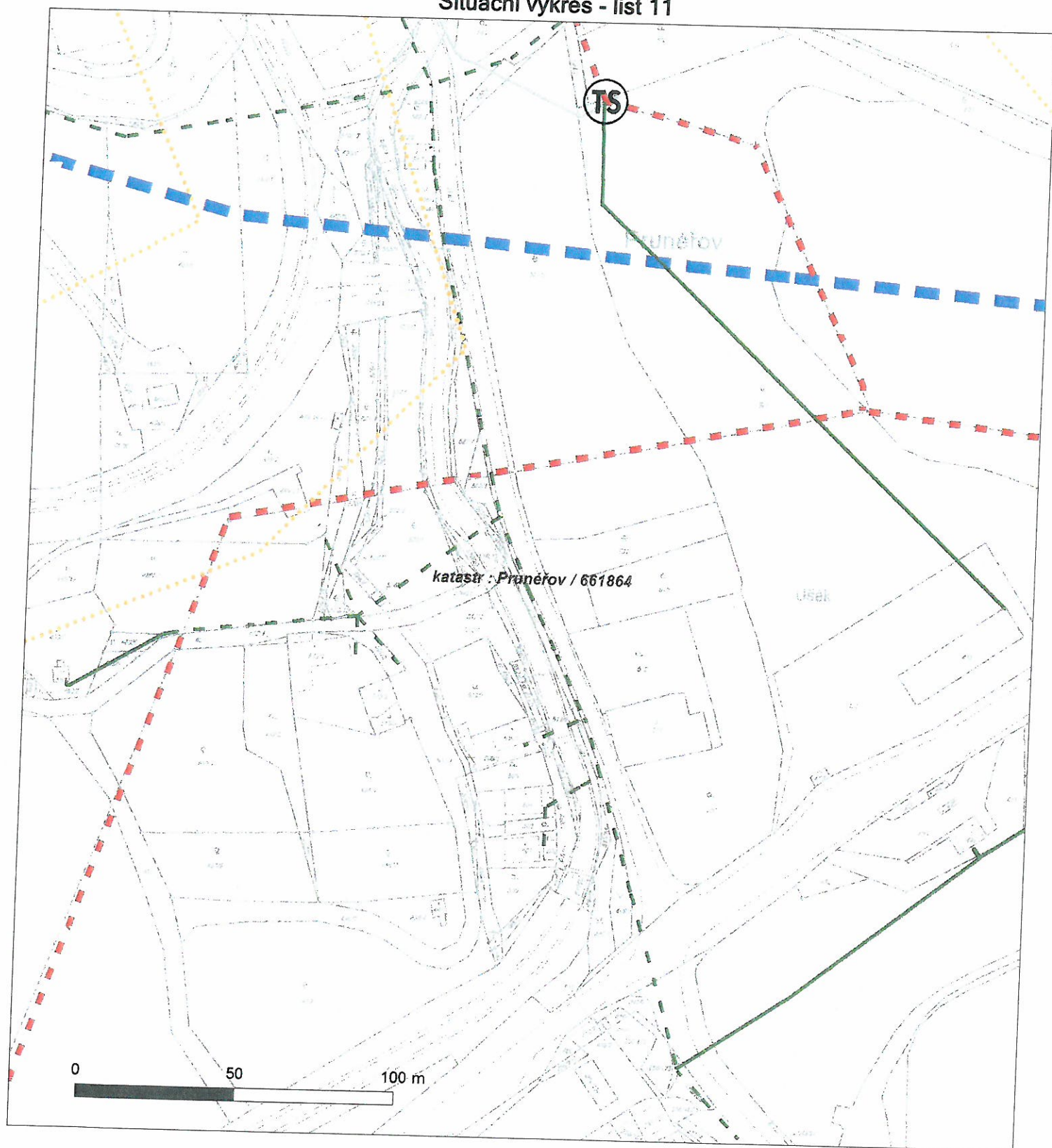


18

Platí pouze se sdělením číslo 0100286756.

Zakreslené polohy zařízení v příloze jsou pouze informativní.

### Situační výkres - list 11





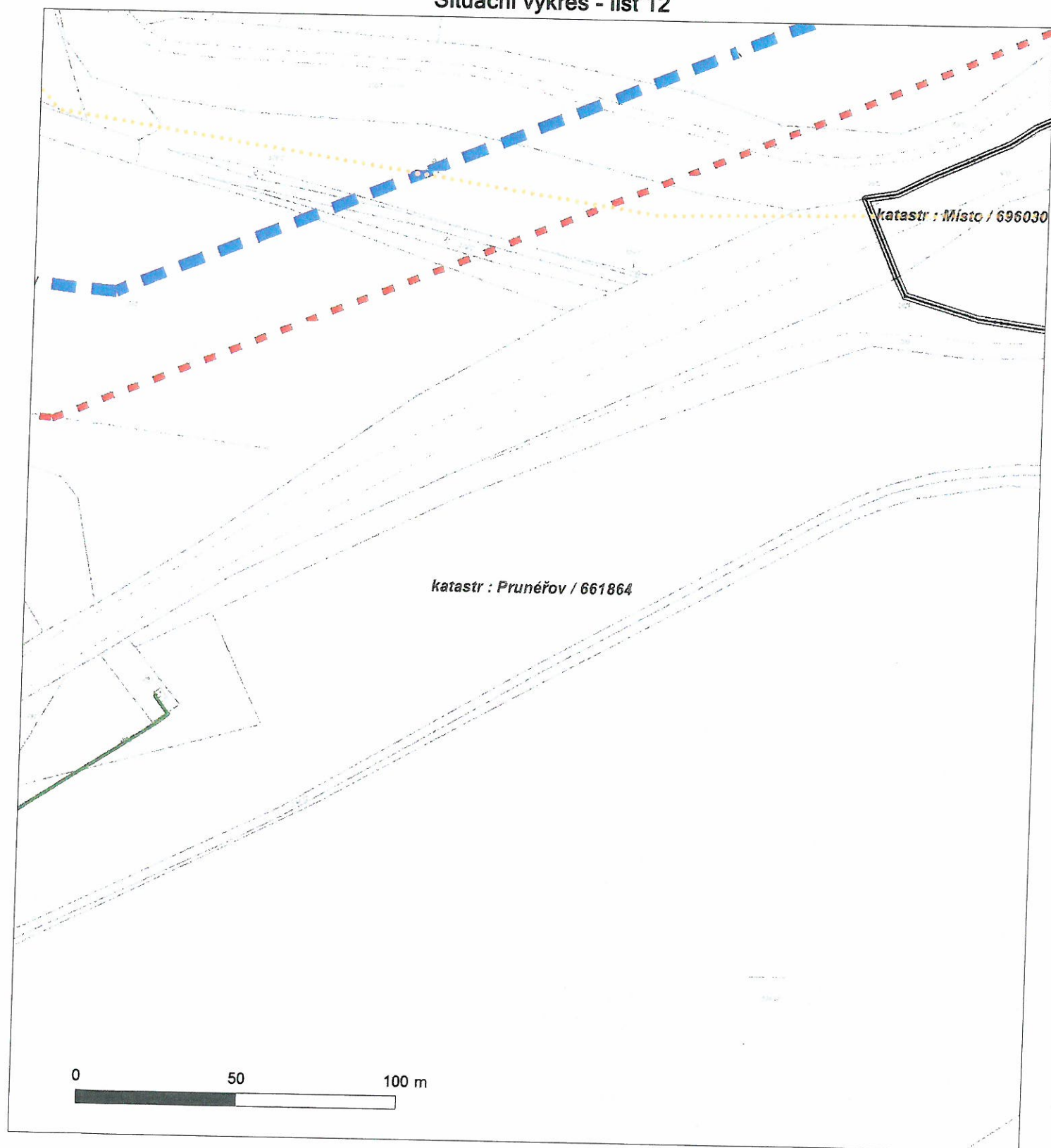


18

Platí pouze se sdělením číslo 0100286756.

Zakreslené polohy zařízení v příloze jsou pouze informativní.

### Situační výkres - list 12





18

Platí pouze se sdělením číslo 0100286756.

Zakreslené polohy zařízení v příloze jsou pouze informativní.

### Situační výkres - list 13





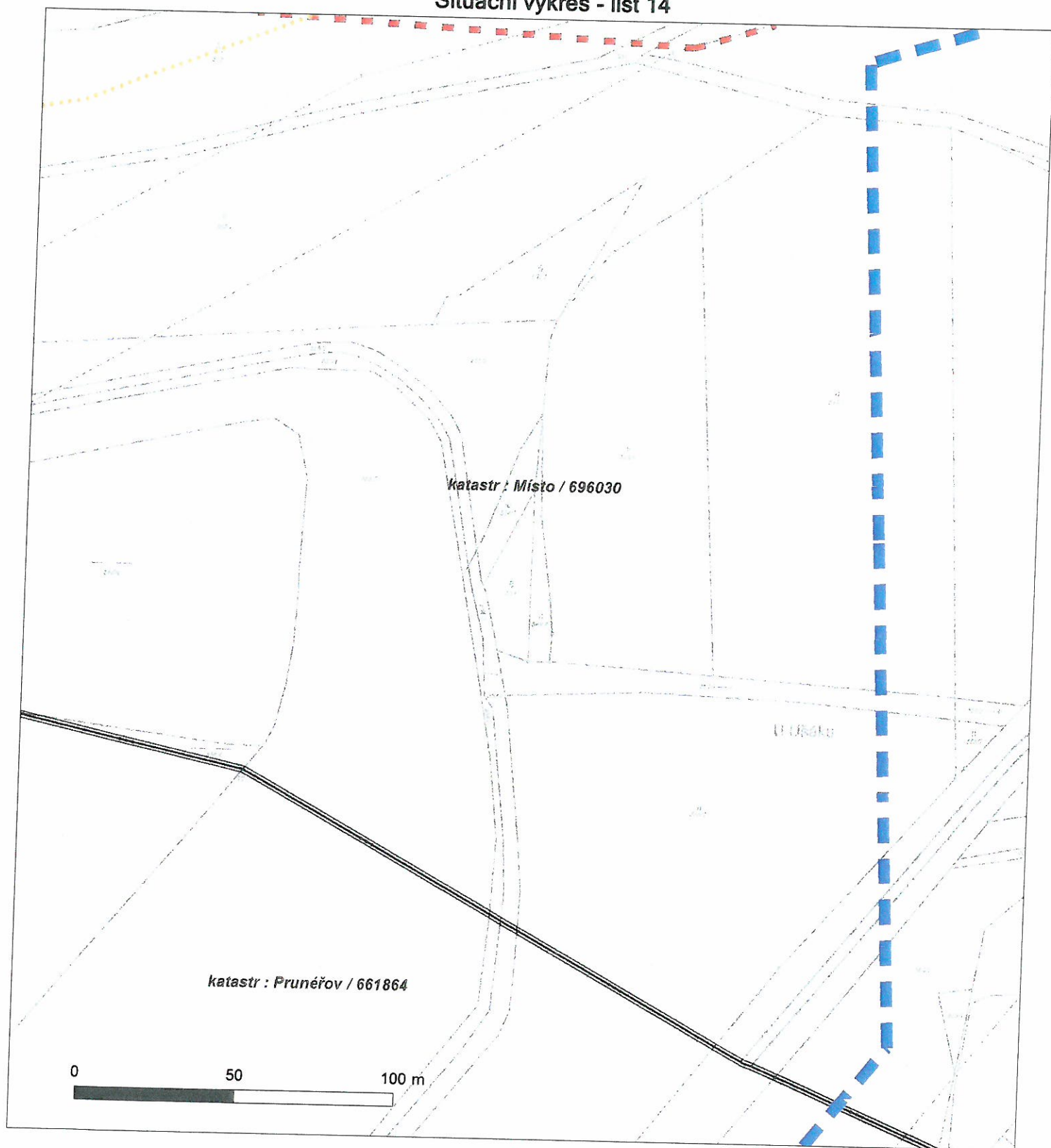


18

Platí pouze se sdělením číslo 0100286756.

Zakreslené polohy zařízení v příloze jsou pouze informativní.

### Situační výkres - list 14





18

## PODMÍNKY PRO PROVÁDĚNÍ ČINNOSTÍ V OCHRANNÝCH PÁSMECH PODZEMNÍCH VEDENÍ

Ochranné pásmo podzemních vedení elektrizační soustavy do 110 kV včetně a vedení řídicí, měřicí a zabezpečovací techniky je stanoveno v §46, odst. (5), Zák. č. 458/2000 Sb. a činí 1 metr po obou stranách krajního kabelu kabelové trasy, nad 110 kV činí 3 metry po obou stranách krajního kabelu.

### V ochranném pásmu podzemního vedení je podle §46 odst. (8) a (10) zakázáno:

- a) zřizovat bez souhlasu vlastníka těchto zařízení stavby či umisťovat konstrukce a jiná podobná zařízení, jakož i uskladňovat hořlavé a výbušné látky,
- b) provádět bez souhlasu vlastníka zemní práce,
- c) provádět činnosti, které by mohly ohrozit spolehlivost a bezpečnost provozu těchto zařízení nebo ohrozit život, zdraví či majetek osob,
- d) provádět činnosti, které by znemožňovaly nebo podstatně znesnadňovaly přístup k těmto zařízením,
- e) vysazovat trvalé porosty a přejíždět vedení těžkými mechanismy.


Pokud stavba nebo stavební činnost zasahuje do ochranného pásma podzemního vedení, je třeba požádat o písemný souhlas vlastníka nebo provozovatele tohoto zařízení na základě §46, odst. (8) a (11) Zákona č. 458/2000 Sb.

### V ochranných pásmech podzemních vedení je třeba dále dodržovat následující podmínky:

1. Dodavatel prací musí před zahájením prací zajistit vytýčení podzemního zařízení a prokazatelně seznámit pracovníky, jichž se to týká, s jejich polohou a upozornit na odchylky od výkresové dokumentace.
2. Výkopové práce do vzdálenosti 1 metr od osy (krajního) kabelu musí být prováděny ručně. V případě provedení sond (ručně) může být tato vzdálenost snížena na 0,5 metru.
3. Zemní práce musí být prováděny v souladu s ČSN 73 6133 Návrh a provádění zemního tělesa pozemních komunikací a při zemních pracích musí být dodrženo Nařízení vlády č. 591/2006 Sb., o bližších minimálních požadavcích na bezpečnost a ochranu zdraví při práci na staveništích.
4. Místa křížení a souběhy ostatních zařízení se zařízeními energetiky musí být vyprojektovány a provedeny zejména dle ČSN 73 6005, ČSN EN 50 341-1,2, ČSN EN 50341-3, ČSN EN 50423-1, ČSN 33 2000-5-52 a PNE 34 1050.
5. Dodavatel prací musí oznámit příslušnému provozovateli distribuční soustavy zahájení prací minimálně 3 pracovní dny předem.
6. Při potřebě přejíždění trasy podzemních vedení vozidly nebo mechanismy je třeba po dohodě s provozovatelem provést dodatečnou ochranu proti mechanickému poškození.
7. Je zakázáno manipulovat s obnaženými kabely pod napětím. Odkryté kabely musí být za vypnutého stavu řádně vyvěšeny, chráněny proti poškození a označeny výstražnou tabulkou dle ČSN ISO 3864.
8. Před záhozem kabelové trasy musí být provozovatel kabelu vyzván ke kontrole uložení. Pokud toto organizace provádějící zemní práce neprovede, vyhrazuje si provozovatel distribuční soustavy právo nechat inkriminované místo znovu odkrýt.
9. Při záhozu musí být zemina pod kabely řádně udusána, kabely zapískovány a provedeno krytí proti mechanickému poškození.
10. Bez předchozího souhlasu je zakázáno snižovat nebo zvyšovat vrstvu zeminy nad kabelem.
11. Každé poškození zařízení provozovatele distribuční soustavy musí být okamžitě nahlášeno na Linku pro hlášení poruch Skupiny ČEZ, společnosti ČEZ Distribuce, a. s., 840 850 860, která je Vám k dispozici 24 hodin denně, 7 dní v týdnu.
12. Ukončení stavby musí být neprodleně ohlášeno příslušnému provoznímu útvaru.
13. Po dokončení stavby provozovatel distribuční soustavy nesouhlasí s vyhlášením ochranného pásma nových rozvodů, které jsou budovány, protože se již jedná o práce v ochranném pásmu zařízení provozovatele distribuční soustavy. Případné opravy nebo rekonstrukce na svém zařízení nebude provozovatel distribuční soustavy provádět na výjimku z ochranného pásma nebo na základě souhlasu s činností v tomto pásmu.

Případné nedodržení uvedených podmínek bude řešeno příslušným stavebním úřadem nebo nahlášeno Státní energetické inspekci v souladu s §93, Zákona č. 458/2000 Sb. jako porušení zákazu provádět činnosti v ochranných pásmech dle §46 téhož zákona.





## PODMÍNKY PRO PROVÁDĚNÍ ČINNOSTÍ V OCHRANNÝCH PÁSMECH NADZEMNÍCH VEDENÍ

Ochranné pásmo nadzemního vedení podle §46, odst. (3), Zák. č. 458/2000 Sb. je souvislý prostor vymezený svislými rovinami vedenými po obou stranách vedení ve vodorovné vzdálenosti měřené kolmo na vedení, které činí od krajního vodiče vedení na obě jeho strany:

- a) u napětí nad 1 kV a do 35 kV včetně
  - i) pro vodiče bez izolace 7 metrů (resp. 10 metrů u zařízení postaveného do 31. 12. 1994),
  - ii) pro vodiče s izolací základní 2 metry,
  - iii) pro závěsná kabelová vedení 1 metr;
- b) u napětí nad 35 kV do 110 kV včetně: 12 metrů (resp. 15 metrů u zařízení postaveného do 31. 12. 1994).

Poznámka:

Nadzemní vedení nízkého napětí (do 1 kV) není chráněno ochranným pásmem. Při činnostech prováděných v jeho blízkosti (práce v blízkosti) je nutné dodržet vzdálenosti dané ČSN EN 50110-1 ed. 2.

### V ochranném pásmu nadzemního vedení je podle §46 odst. (8) a (9) zakázáno:

1. zřizovat bez souhlasu vlastníka těchto zařízení stavby či umisťovat konstrukce a jiná podobná zařízení, jakož i uskladňovat hořlavé a výbušné látky,
2. provádět bez souhlasu vlastníka zemní práce,
3. provádět činnosti, které by mohly ohrozit spolehlivost a bezpečnost provozu těchto zařízení nebo ohrozit život, zdraví či majetek osob,
4. provádět činnosti, které by znemožňovaly nebo podstatně znesnadňovaly přístup k těmto zařízením,
5. vysazovat chmelnice a nechávat růst porosty nad výšku 3 metry.

Pokud stavba nebo stavební činnost zasahuje do ochranného pásma nadzemního vedení, je třeba požádat o písemný souhlas vlastníka nebo provozovatele tohoto zařízení na základě §46, odst. (8) a (11) Zákona č. 458/2000 Sb.

### V ochranných pásmech nadzemních vedení je třeba dále dodržovat následující podmínky:

1. Při pohybu nebo pracích v blízkosti elektrického vedení vysokého napětí se nesmí osoby, předměty, prostředky nemající povahu jeřábu přiblížit k živým částem - vodičům blíže než 2 metry (dle ČSN EN 50110-1).
2. Jeřáby a jim podobná zařízení musí být umístěny tak, aby v kterékoli poloze byly všechny jejich části mimo ochranné pásmo vedení a musí být zamezeno vymrštění lana.
3. Je zakázáno stavět budovy nebo jiné objekty v ochranných pásmech nadzemních vedení vysokého napětí.
4. Je zakázáno, provádět veškeré pozemní práce, při kterých by byla narušena stabilita podpěrných bodů - sloupů nebo stožárů.
5. Je zakázáno upevňovat antény, reklamy, ukazatele apod. pod, přes nebo přímo na stožáry elektrického vedení.
6. Dodavatel prací musí prokazatelně seznámit své pracovníky, jichž se to týká s ČSN EN 50110-1.
7. Pokud není možné dodržet body č. 1 až 4, je možné požádat příslušný provozní útvar provozovatele distribuční soustavy o další řešení (zajištění odborného dohledu pracovníka s elektrotechnickou kvalifikací dle Vyhlášky č. 50/78 Sb., vypnutí a zajištění zařízení, zaizolování živých částí...), pokud nejsou tyto podmínky již součástí jiného vyjádření ke konkrétní stavbě.
8. V případě požadavku na vypnutí zařízení po nezbytnou dobu provádění prací je nutné požádat minimálně 25 dní před požadovaným termínem. V případě vedení nízkého napětí je možné též požádat o zaizolování částí vedení.

Při práci v ochranném pásmu nutno respektovat technické normy, zejména PNE 33 3301 a ČSN EN 50423-1.

Případné nedodržení uvedených podmínek bude řešeno příslušným stavební úřadem nebo nahlášeno Státní energetické inspekci v souladu s §93, Zákona č. 458/2000 Sb. jako porušení zákazu provádět činnosti v ochranných pásmech dle §46 téhož zákona.



## PODMÍNKY PRO PROVÁDĚNÍ ČINNOSTÍ V OCHRANNÝCH PÁSMECH ELEKTRICKÝCH STANIC

Ochranné pásmo elektrické stanice je stanoveno v §46, odst. (6), Zák. č. 458/2000 Sb. a je vymezeno svislými rovinami vedenými ve vodorovné vzdálenosti:

- u venkovních el. stanic a dále stanic s napětím větším než 52 kV v budovách 20 metrů od oplocení nebo od vnějšího líce obvodového zdiva,
- u stožárových elektrických stanic a věžových stanic s venkovním přívodem s převodem napětí z úrovně nad 1 kV a menší než 52 kV na úroveň nízkého napětí 7 m od vnější hrany půdorysu stanice ve všech směrech,
- u kompaktních a zděných el. stanic s převodem napětí z úrovně nad 1 kV a menší než 52 kV na úroveň nízkého napětí 2 metry od vnějšího pláště stanice ve všech směrech,
- u vestavěných el. stanic 1 metr od obestavění.

### V ochranném pásmu elektrické stanice je podle §46 odst. (8) a (10) zakázáno:

- zřizovat bez souhlasu vlastníka těchto zařízení stavby či umisťovat konstrukce a jiná podobná zařízení, jakož i uskladňovat hořlavé a výbušné látky,
- provádět bez souhlasu vlastníka zemní práce,
- provádět činnosti, které by mohly ohrozit spolehlivost a bezpečnost provozu těchto zařízení nebo ohrozit život, zdraví či majetek osob,
- provádět činnosti, které by znemožňovaly nebo podstatně znesnadňovaly přístup k těmto zařízením.

Pokud stavba nebo stavební činnost zasahuje do ochranného pásma elektrické stanice, je třeba požádat o písemný souhlas vlastníka nebo provozovatele tohoto zařízení na základě §46, odst. (8) a (11) Zákona č. 458/2000 Sb.

### V ochranném pásmu elektrické stanice je dále zakázáno provádět činnosti, které by mohly mít za následek ohrožení bezpečnosti a spolehlivosti provozu stanice nebo zmenšující či podstatně znesnadňující její obsluhu a údržbu a to zejména:

- provádět výkopové práce ohrožující zaústění podzemních vedení vysokého a nízkého napětí nebo stabilitu stavební části el. stanice (viz. podmínky pro činnosti v ochranných pásmech podzemního vedení),
- skladovat či umisťovat předměty bránící přístupu do elektrické stanice nebo k rozvaděčům vysokého nebo nízkého napětí,
- umisťovat antény, reklamy, ukazatele apod.,
- zřizovat oplocení, které by znemožnilo obsluhu el. stanice.

Případné nedodržení uvedených podmínek bude řešeno příslušným stavebním úřadem nebo nahlášeno Státní energetické inspekci v souladu s §93, Zákona č. 458/2000 Sb. jako porušení zákazu provádět činnosti v ochranných pásmech dle §46 téhož zákona.